

Poitou-Charentes, Vienne
Croutelle

Cimetière

Références du dossier

Numéro de dossier : IA86007185

Date de l'enquête initiale : 2007

Date(s) de rédaction : 2007

Cadre de l'étude : inventaire topographique Communauté d'Agglomération de Poitiers

Degré d'étude : étudié

Désignation

Dénomination : cimetière

Compléments de localisation

Milieu d'implantation : en écart

Références cadastrales : 1837, A, 40 ; 2004, AC, 20

Historique

Le cimetière du bourg est transféré à cet emplacement suite à une ordonnance du roi du 14 mai 1828. En 1883, les murs de clôture sont entièrement reconstruits mais ils ne cesseront de connaître des problèmes, s'effondrant à plusieurs reprises à la suite des pluies. Trois d'entre eux seront finalement remplacés au 20^e siècle par une clôture en béton.

Période(s) principale(s) : 2^e quart 19^e siècle

Auteur(s) de l'oeuvre : auteur inconnu

Description

En 1921 l'entrée était pourvue de piliers et les murs étaient en moellons. Actuellement, seul le mur ouest est en moellons, ceux du sud et de l'est sont faits de plaques de béton, alors qu'au nord la clôture est un grillage. L'entrée se fait au sud par un portail. Une allée sud-nord, reliant le portail à la croix de cimetière, dessert l'ensemble. Toutes les tombes sont tournées vers le sud.

Éléments descriptifs

Matériau(x) du gros-oeuvre, mise en oeuvre et revêtement : calcaire ; béton ; moellon

Statut, intérêt et protection

Statut de la propriété : propriété de la commune

Références documentaires

Documents d'archive

- A. départementales de la Vienne : Série O (14 mai 1828, Ordonnance du roi Charles autorisant la commune à céder à titre d'échange au sieur Robin dit Médard, maître de poste, le cimetière actuel et à recevoir en contre échange un terrain entouré de fossés contenant 15 ares 19ca, évalué à 265 francs, pour y établir un nouveau cimetière. 13 août 1883, Le Conseil vote une allocation, lance une demande de subvention et une souscription pour achever la construction des murs de clôture du cimetière. Délibérations du Conseil municipal, Au cours de l'hiver 1920 les murs du cimetière côtés nord et sud se sont effondrés sur une longueur de 40 mètres et

les pilastres auxquels sont fixés les barrières donnant accès au cimetière menacent de tomber ; il est urgent de réparer les pilastres. 17 février 1921 et 20 juin 1929, devis estimatif des travaux, signés Chauvin faisant fonction d'architecte. 20 mai 1930, Marché de gré à gré entre le maire et Camille Gault, entrepreneur, pour la réfection des murs de clôture du cimetière. 26 janvier 1938, Lettre du maire au préfet demandant une subvention pour faire réparer un des murs du cimetière qui s'est écroulé).

- A. municipales de Croutelle : Registre des délibérations du Conseil municipal.

Documents figurés

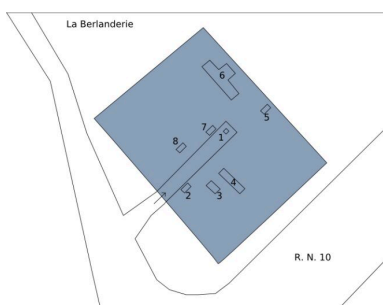
- Travaux au cimetière. Plan du cimetière et devis estimatif des travaux, signés Chauvin, faisant fonction d'architecte. 17 février 1921 (A. D. Vienne : Série O).
- Plan du cimetière. Dressé par Chauvin, secrétaire de mairie. 23 novembre 1921 (A. D. Vienne : Série O).
- Plan du cimetière et devis estimatif des travaux, signés Chauvin, faisant fonction d'architecte. 20 juin 1929 (A. D. Vienne : Série O).

Annexe 1

Registre des délibérations du Conseil municipal.

- 5 août 1883, Achèvement des murs du cimetière : trois faces sont terminées, il reste 133 mètres carrés de mur à réaliser ; une souscription sera ouverte.
- 25 novembre 1883, Achèvement des murs du cimetière, les sieurs Penneteau et Gris ont accepté les conditions : murs de 2 m de hauteur, chapeau compris, 50 cm d'épaisseur, 66 à 70 cm de fondations comprises dans les 2 m. Ils seront, comme ceux existants, avec de la chaux de terre dite de Bornais et seront crépis à chaux et à sable. Les travaux seront terminés dans un délai de deux mois.
- 30 juillet 1899, Un des murs du cimetière est en très mauvais état.
- 31 mars 1912, Les pluies de l'hiver ont entraîné la chute du mur du cimetière sur 7 m de longueur.
- 6 février 1938, Des réparations urgentes doivent être faites aux murs de clôture du cimetière. Les travaux sont confiés à Camille Gault entrepreneur à Croutelle.
- 17 décembre 1959 : Vote d'un budget pour travaux d'aménagement du cimetière.

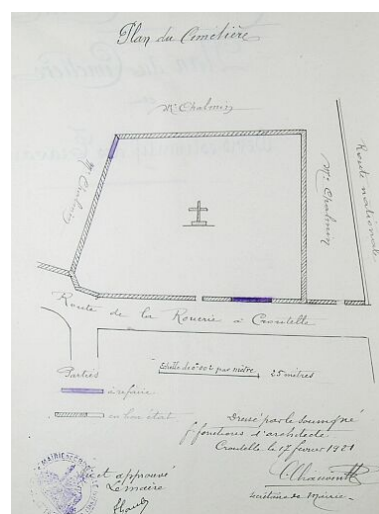
Illustrations



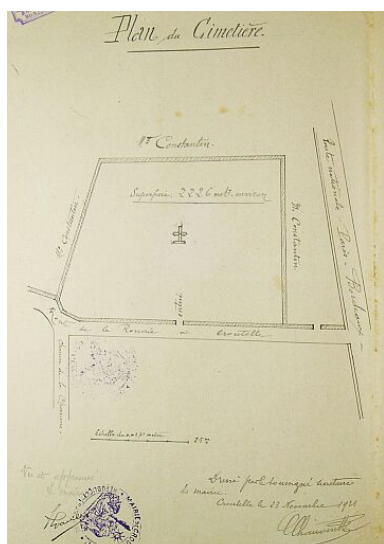
Plan schématique avec indication des monuments faisant l'objet d'un dossier.
Dess. Geneviève Renaud
IVR54_20078600415NUDA



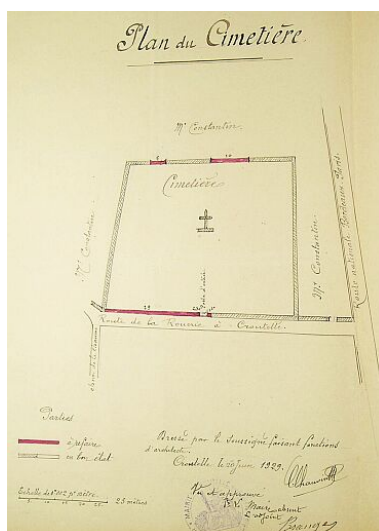
Extrait du plan cadastral de 1837.
Phot. Geneviève Renaud
IVR54_20078600412NUCA




Plan d'ensemble en février 1921.
Phot. Geneviève Renaud
IVR54_20078600240NUCA




Plan d'ensemble en novembre 1921.
Phot. Geneviève Renaud
IVR54_20078600241NUCA




Plan d'ensemble en 1929.
Phot. Geneviève Renaud
IVR54_20078600242NUCA



Vue générale.
Phot. Geneviève Renaud
IVR54_20078600255NUCA



Allée centrale vue vers le nord.
Phot. Yannis Suire
IVR54_20078600389NUCA



Vue générale vers le nord-ouest.
Phot. Yannis Suire
IVR54_20078600390NUCA

Dossiers liés

Dossiers de synthèse :

Croutelle : présentation de la commune (IA86007174) Poitou-Charentes, Vienne, Croutelle
Cimetière et croix de cimetière de Grand Poitiers (IA86010663) Poitou-Charentes, Vienne, Béruges

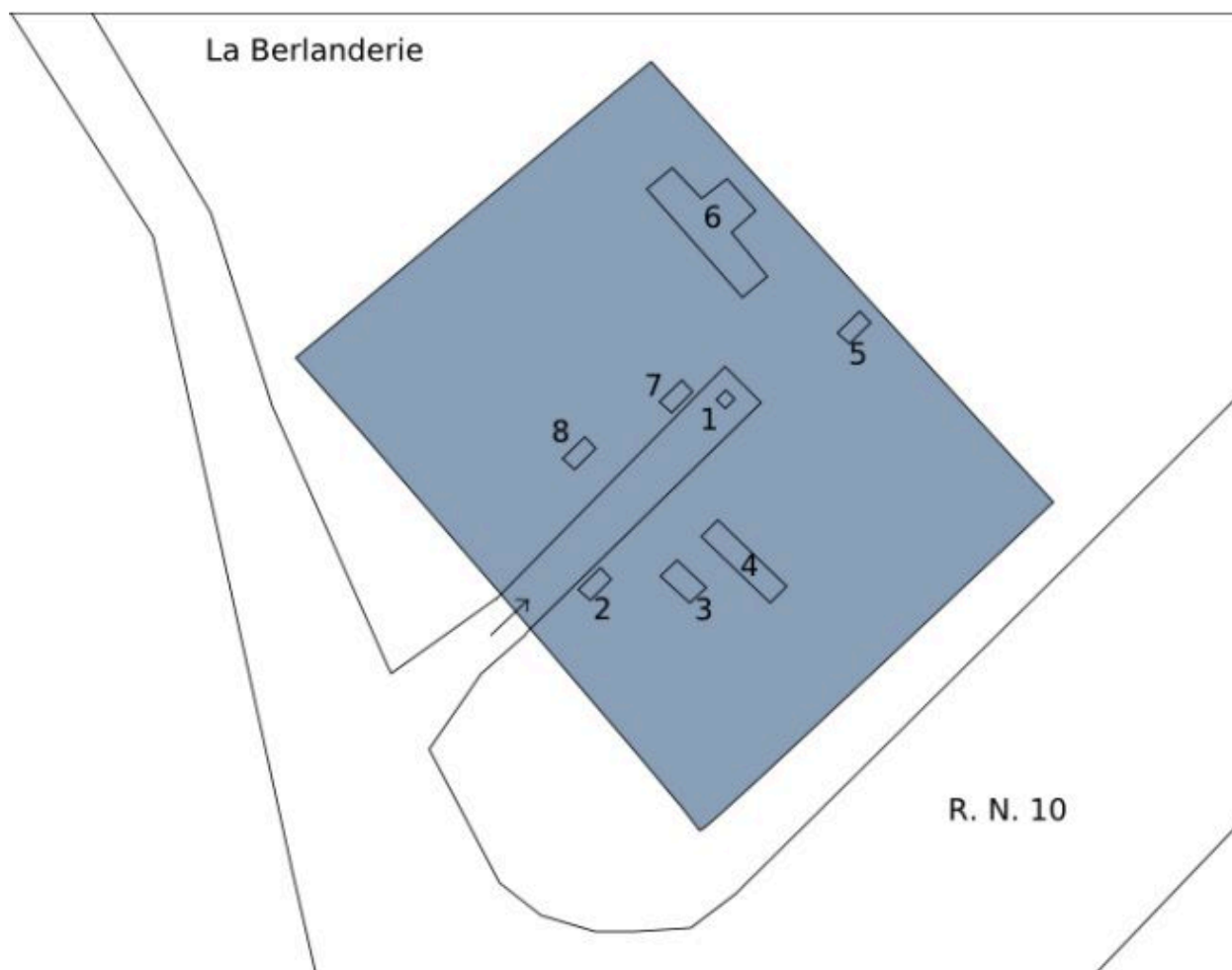
Oeuvre(s) contenue(s) :

Oeuvre(s) en rapport :

Croix de cimetière (IA86007254) Poitou-Charentes, Vienne, Croutelle, N° 1 du plan Cimetière
Tombeau d'Alphonse Mégnien et d'Henriette Delêtre (IA86007261) Poitou-Charentes, Vienne, Croutelle, N° 8 du plan Cimetière
Tombeau de l'abbé Champion (IA86007260) Poitou-Charentes, Vienne, Croutelle, N° 7 du plan Cimetière
Tombeau de la famille Grelet (IA86007257) Poitou-Charentes, Vienne, Croutelle, N° 5 du plan Cimetière
Tombeau des familles Laveissière et Leulier (IA86007255) Poitou-Charentes, Vienne, Croutelle, N° 2 du plan Cimetière
Tombeaux de combattants de la guerre de 1914 à 1918 (IA86007259) Poitou-Charentes, Vienne, Croutelle, N° 6 du plan Cimetière
Tombeaux de la famille Minereau (IA86007258) Poitou-Charentes, Vienne, Croutelle, N° 3 du plan Cimetière
Tombeaux de la famille Robin (IA86007256) Poitou-Charentes, Vienne, Croutelle, N° 4 du plan Cimetière

Auteur(s) du dossier : Geneviève Renaud

Copyright(s) : (c) Région Poitou-Charentes, Inventaire du patrimoine culturel ; (c) Communauté d'Agglomération de Poitiers



Plan schématique avec indication des monuments faisant l'objet d'un dossier.

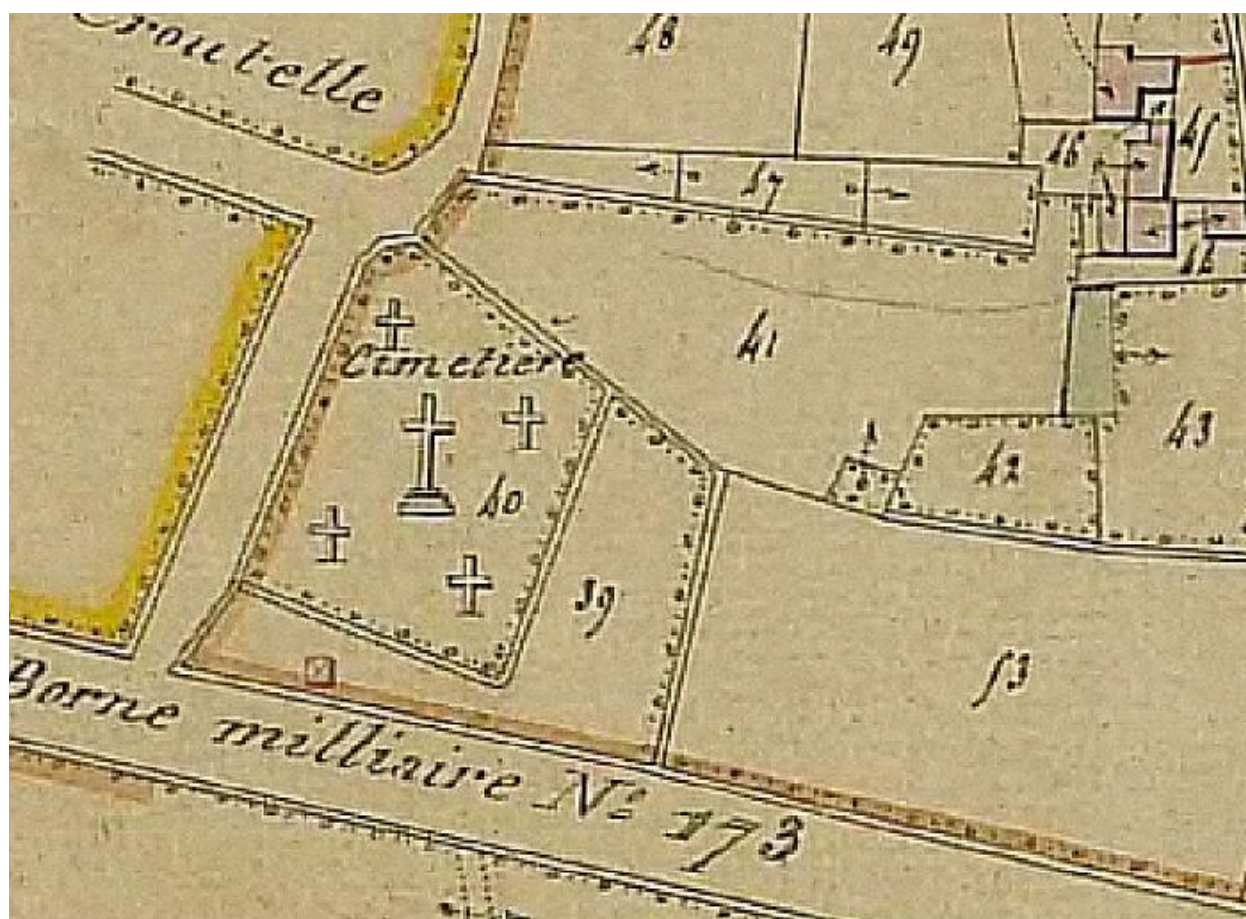
IVR54_20078600415NUDA

Auteur de l'illustration : Geneviève Renaud

Date de prise de vue : 2007

Technique de relevé : relevé schématique ;

(c) Région Poitou-Charentes, Inventaire du patrimoine culturel ; (c) Communauté d'Agglomération de Poitiers
communication libre, reproduction soumise à autorisation



Extrait du plan cadastral de 1837.

Référence du document reproduit :

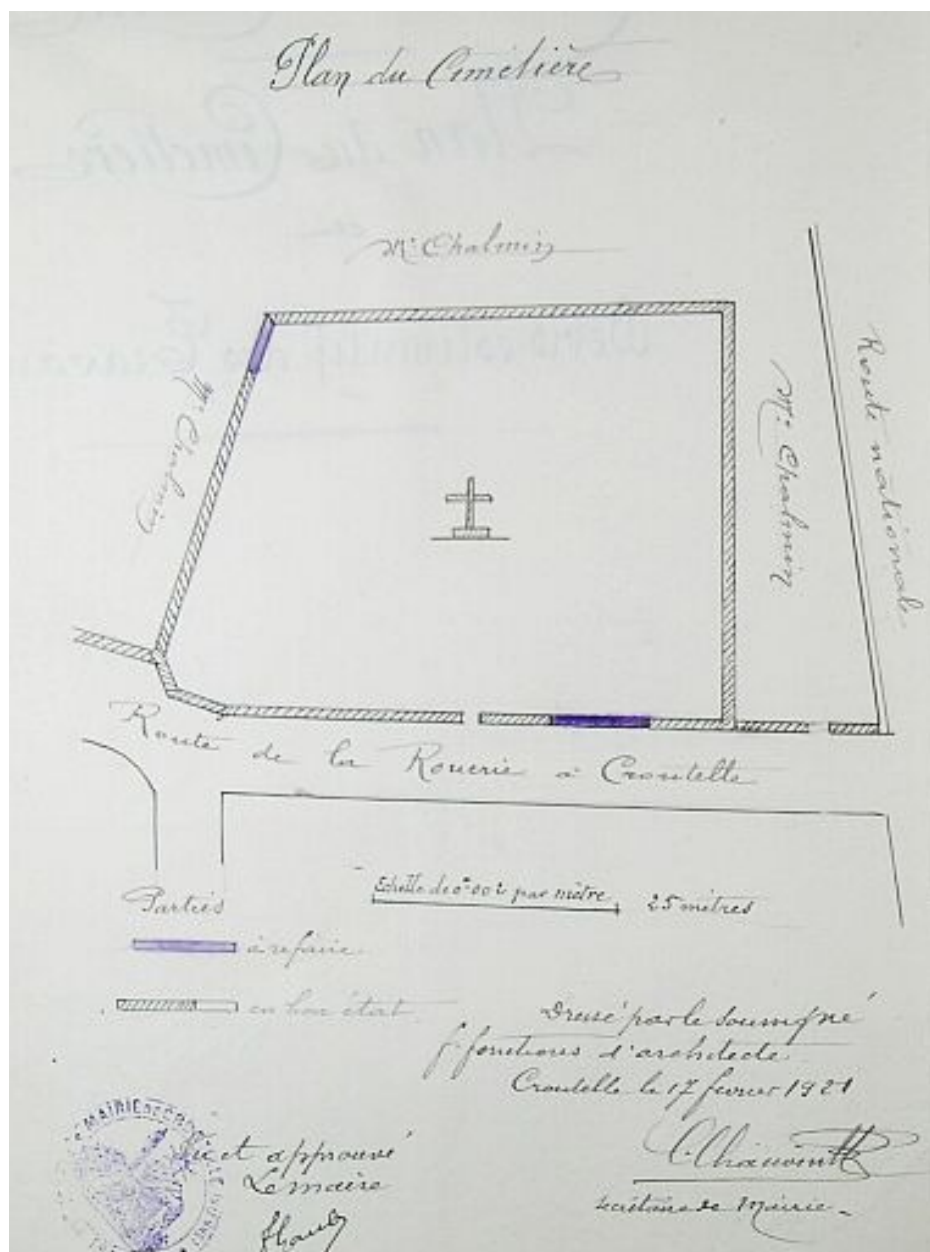
- Plan cadastral.
Archives municipales, Croutelle

IVR54_20078600412NUCA

Auteur de l'illustration : Geneviève Renaud

Date de prise de vue : 2007

(c) Région Poitou-Charentes, Inventaire du patrimoine culturel ; (c) Communauté d'Agglomération de Poitiers
communication libre, reproduction soumise à autorisation



Plan d'ensemble en février 1921.

Référence du document reproduit :

- Plan.
Archives départementales de la Vienne, Poitiers : Série O

IVR54_20078600240NUCA

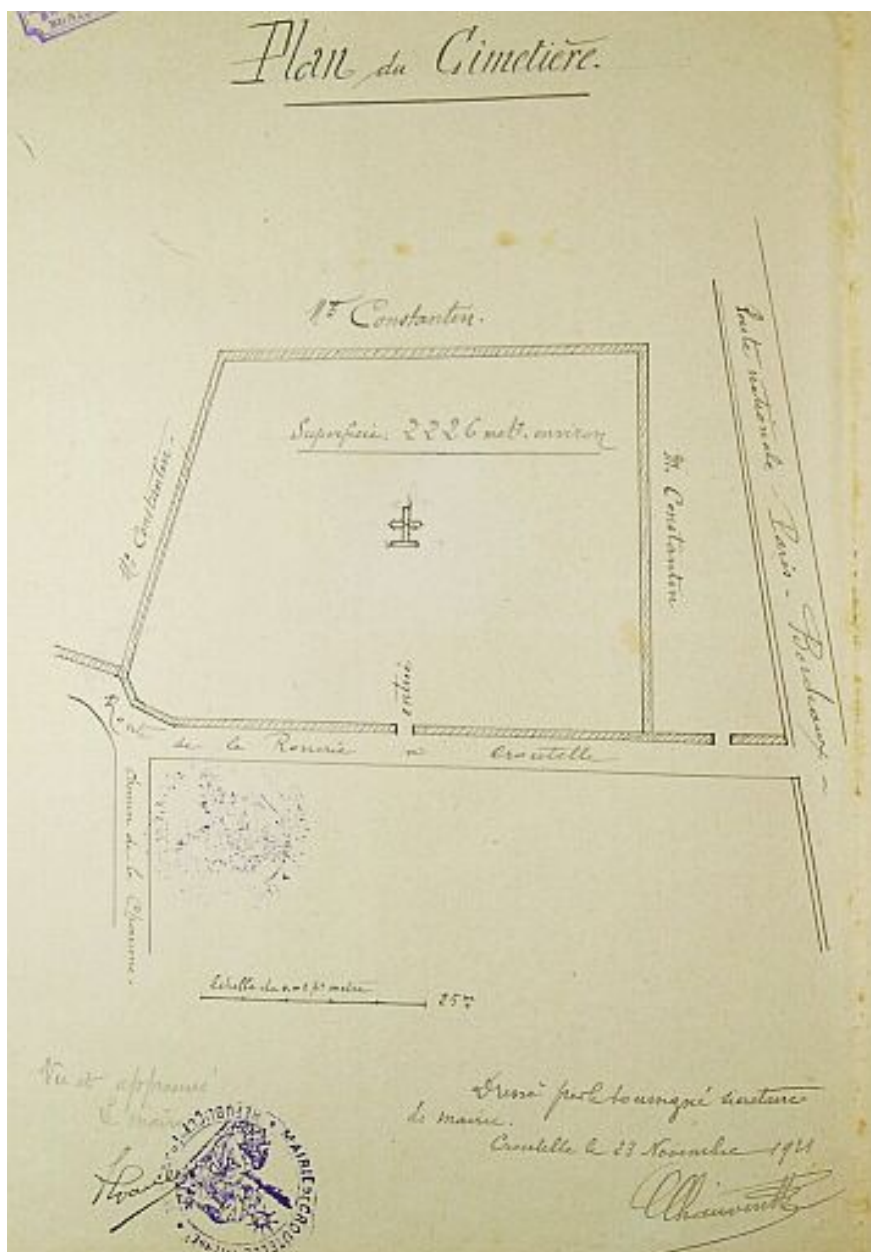
Auteur de l'illustration : Geneviève Renaud

Date de prise de vue : 2007

(c) Région Poitou-Charentes, Inventaire du patrimoine culturel ; (c) Communauté d'Agglomération de Poitiers ; (c)

Conseil général de la Vienne

communication libre, reproduction soumise à autorisation



Plan d'ensemble en novembre 1921.

Référence du document reproduit :

- Plan.
Archives départementales de la Vienne, Poitiers : Série O

IVR54_20078600241NUCA

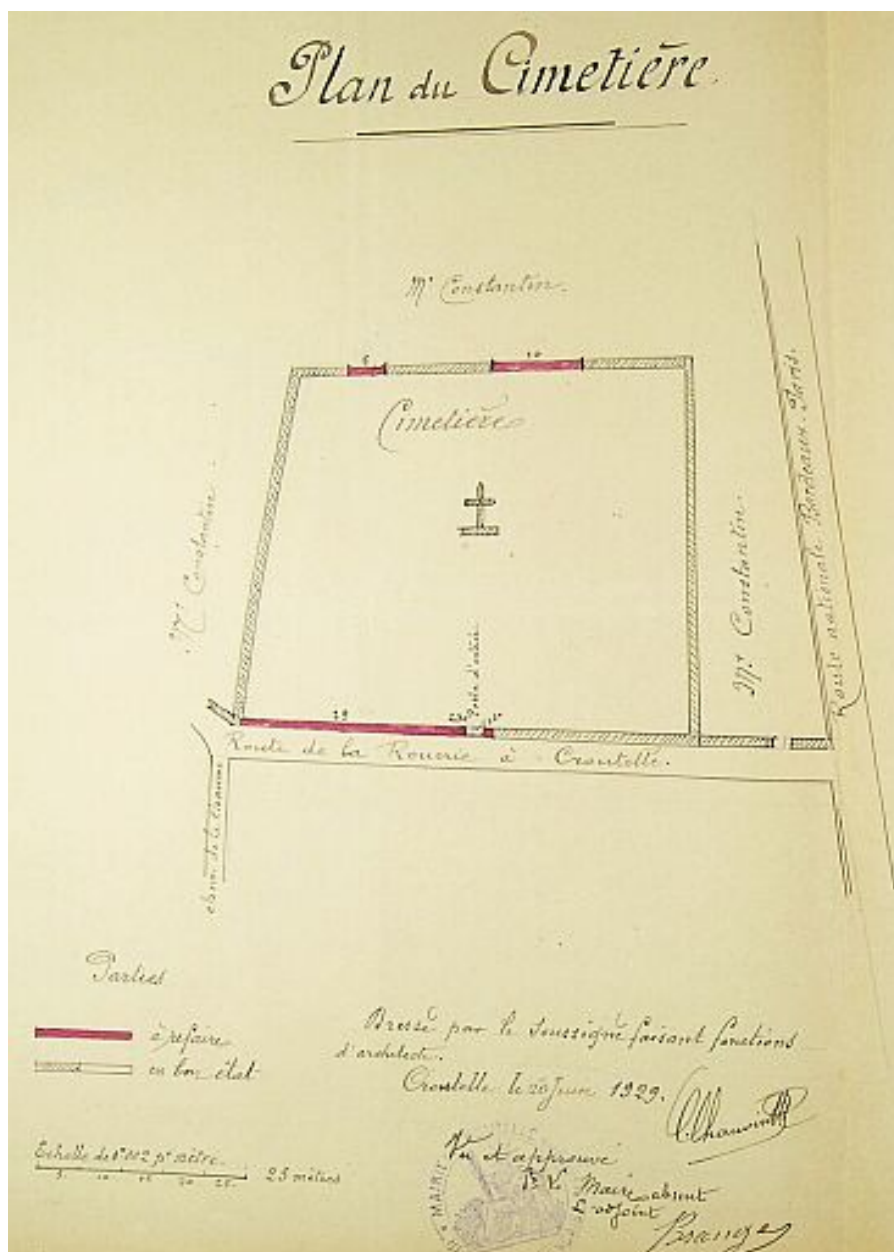
Auteur de l'illustration : Geneviève Renaud

Date de prise de vue : 2007

(c) Région Poitou-Charentes, Inventaire du patrimoine culturel ; (c) Communauté d'Agglomération de Poitiers ; (c)

Conseil général de la Vienne

communication libre, reproduction soumise à autorisation



Plan d'ensemble en 1929.

Référence du document reproduit :


- Plan.
Archives départementales de la Vienne, Poitiers : Série O

IVR54_20078600242NUCA

Auteur de l'illustration : Geneviève Renaud

Date de prise de vue : 2007

(c) Région Poitou-Charentes, Inventaire du patrimoine culturel ; (c) Communauté d'Agglomération de Poitiers ; (c) Conseil général de la Vienne
communication libre, reproduction soumise à autorisation



Vue générale.

IVR54_20078600255NUCA

Auteur de l'illustration : Geneviève Renaud

Date de prise de vue : 2007

(c) Région Poitou-Charentes, Inventaire du patrimoine culturel ; (c) Communauté d'Agglomération de Poitiers
communication libre, reproduction soumise à autorisation



Allée centrale vue vers le nord.

IVR54_20078600389NUCA

Auteur de l'illustration : Yannis Suire

Date de prise de vue : 2007

(c) Région Poitou-Charentes, Inventaire du patrimoine culturel ; (c) Communauté d'Agglomération de Poitiers
communication libre, reproduction soumise à autorisation



Vue générale vers le nord-ouest.

IVR54_20078600390NUCA

Auteur de l'illustration : Yannis Suire

Date de prise de vue : 2007

(c) Région Poitou-Charentes, Inventaire du patrimoine culturel ; (c) Communauté d'Agglomération de Poitiers
communication libre, reproduction soumise à autorisation