

Poitou-Charentes, Vienne
Croutelle
le Bourg
50 et 52 Grand-Rue

Relais de poste actuellement maison

Références du dossier

Numéro de dossier : IA86007216

Date de l'enquête initiale : 2007

Date(s) de rédaction : 2007

Cadre de l'étude : inventaire topographique Communauté d'Agglomération de Poitiers

Degré d'étude : étudié

Désignation

Dénomination : relais de poste, maison

Parties constituantes non étudiées : jardin, écurie, cellier

Compléments de localisation

Milieu d'implantation : en village

Références cadastrales : 1837, B, 100 ; 2004, AA, 147, 162

Historique

Sur le plan cadastral de 1837, ce bâtiment qui n'en fait qu'un avec la maison voisine est indiqué comme : Poste aux chevaux. Il constituait un relais sur la route royale de Paris à Bordeaux mais n'est pas mentionné dans l'enquête sur les postes aux chevaux, prescrite par les Trésoriers de France en 1665. Il semble donc que la construction ait été réalisée à la fin du 17^e siècle. Les sources indiquent les noms de plusieurs maîtres de poste qui étaient des notables : François Boucher décédé le 15 janvier 1753, son fils Pierre Boucher de 1760 à 1782 et Gabriel Livoire Quintal, gendre du précédent, en 1787 à 1827. François Robin, dit Médard (décédé en 1840) et Jean Robin (décédé en 1856), tous deux également maîtres de poste, ont leur sépulture dans le cimetière. Le bâtiment actuel pourrait en partie dater de la seconde moitié du 17^e siècle. A partir de 1789, l'élargissement de la route entraîne la démolition de bâtiments gênant la circulation, en particulier une partie des écuries qui s'étendaient plus au sud vers la rivière. Les travaux furent adjugés le 28 juillet 1789 à l'entrepreneur Guignard.

Période(s) principale(s) : 2^e moitié 17^e siècle (?), 1^{ère} moitié 19^e siècle

Auteur(s) de l'oeuvre : auteur inconnu

Description

Très vaste bâtiment construit en bordure de la rue et avec un espace libre à l'arrière. Il est constitué de deux parties, au sud un grand corps de bâtiment à façade présentant cinq travées plus une fenêtre au premier niveau. L'une des portes est précédée de quelques marches, autrefois les deux l'étaient (carte postale) et les baies du surcroît sont des oculi. Accolé au nord, un corps de bâtiment, légèrement plus bas et en partie transformé, devait abriter des écuries pour les chevaux et des remises pour les voitures de passage.

Éléments descriptifs

Matériau(x) du gros-oeuvre, mise en oeuvre et revêtement : calcaire ; enduit ; moellon

Matériau(x) de couverture : tuile creuse

Étage(s) ou vaisseau(x) : rez-de-chaussée surélevé, 1 étage carré, comble à surcroît

Élévations extérieures : élévation à travées

Type(s) de couverture : toit à longs pans

Statut, intérêt et protection

Statut de la propriété : propriété privée

Références documentaires


Documents d'archive

- A. départementales de la Vienne : Série E DEPOT DEPOT 101 1. Registre des délibérations du Conseil municipal 1787-1834 (2 juillet de l'an 1806. Au nom de l'empereur et roi, le sieur Robin dit Médard est agréé pour remplir la place de maître de poste de Croutelle. Renouvellement le 22 septembre 1833).
- A. départementales de la Vienne : Série E. Suppl. 453, GG. 2.

Bibliographie

- La Voix du Clain. N° 58, juin 1965.

Illustrations



Nomination du maître de poste par le roi, en 1806 .
Phot. Geneviève Renaud
IVR54_20078600416NUC



Extrait du plan cadastral de 1837.
Phot. Geneviève Renaud
IVR54_20078600326NUCA




Carte postale ancienne (à droite).
Repro. Céline Bunoz
IVR54_20068601082NUC



Vue générale.
Phot. Geneviève Renaud
IVR54_20078600298NUCA



Elévations sur rue, partie droite.
Phot. Geneviève Renaud
IVR54_20078600299NUCA



Plan de 1791 avec indication des servitudes de la poste aux chevaux à détruire pour l'élargissement de la route.
Repro. Yannis Suire
IVR54_20088602628NUCA

Dossiers liés

Dossiers de synthèse :

Croutelle : présentation de la commune (IA86007174) Poitou-Charentes, Vienne, Croutelle

Maisons, fermes : l'habitat à Croutelle (IA86007175) Poitou-Charentes, Vienne, Croutelle

Oeuvre(s) contenue(s) :

Auteur(s) du dossier : Geneviève Renaud

Copyright(s) : (c) Région Poitou-Charentes, Inventaire du patrimoine culturel ; (c) Communauté d'Agglomération de Poitiers

au nom de l'Empereur et Roi

La majesté Sur le rapport du ministre
Des finances et sur le compte rendu par le
Conseil d'administration des postes aux chevaux
des facultés et de l'aptitude du sieur robin dit
medard ayant agie pour remplir la place
de maître de poste de Croutelle route de
Paris a Bordeaux située dans le département
de la Vienne a la charge par lui
d'avoir le nombre de postillons chevaux
et équipages prescrits pour le service de ce
relais et de se conformer en tous points aux lois
et règlements sur le fait des postes, a peine de
révocation le ministre des finances lui a
délivré le présent brevet qui sera enregistré
au Conseil d'administration des postes aux
chevaux et a la mairie de la résidence du
maître de poste.

Fait a Paris le premier juillet de l'an 1808

Vu et enregistré au Conseil d'administration
des postes aux chevaux le deux juillet
de l'an 1808

Lamy Papalotte Le ministre des finances

Nomination du maître de poste par le roi, en 1806 .

Référence du document reproduit :

- Manuscrit.
Archives départementales de la Vienne, Poitiers : E DEPOT DEPOT 101 1

IVR54_20078600416NUC

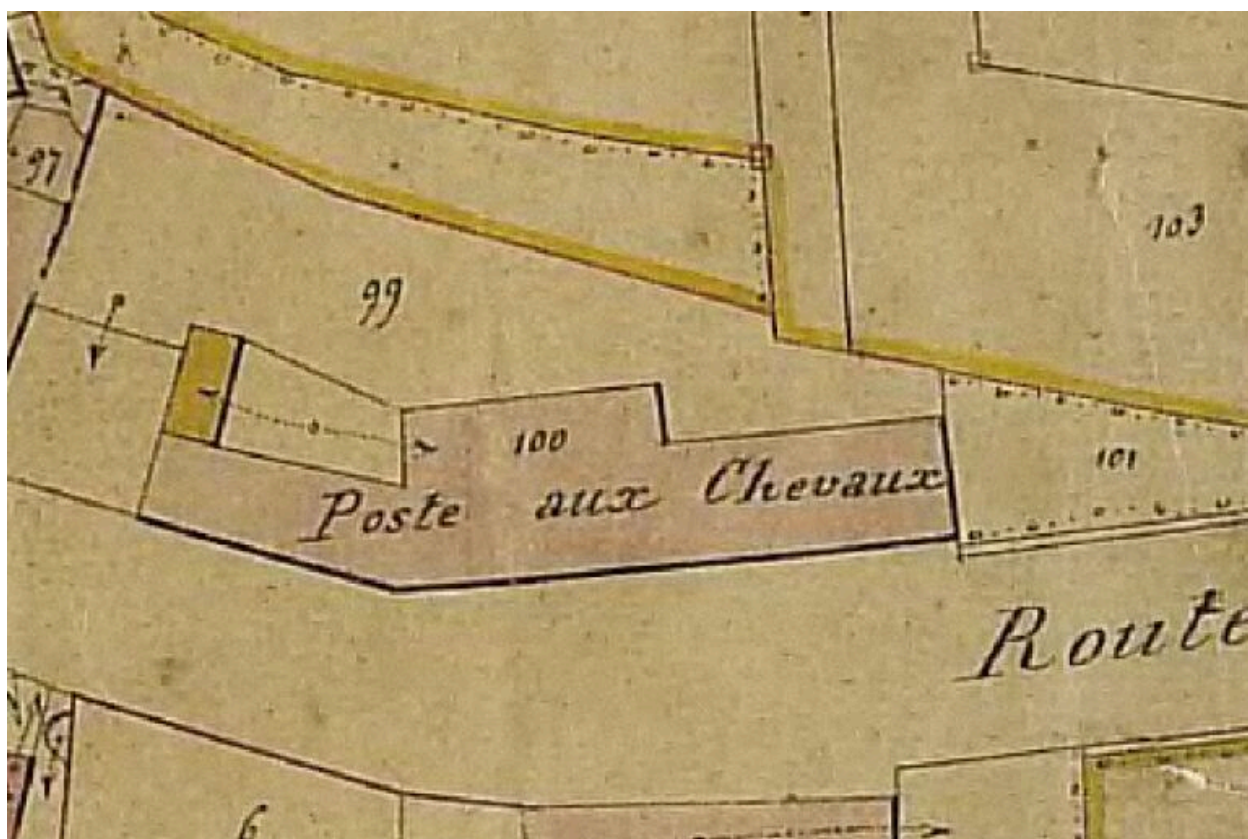
Auteur de l'illustration : Geneviève Renaud

Date de prise de vue : 2007

(c) Région Poitou-Charentes, Inventaire du patrimoine culturel ; (c) Communauté d'Agglomération de Poitiers ; (c)

Conseil général de la Vienne

communication libre, reproduction soumise à autorisation



Extrait du plan cadastral de 1837.

Référence du document reproduit :


- Plan cadastral.
Archives municipales, Croutelle

IVR54_20078600326NUCA

Auteur de l'illustration : Geneviève Renaud

Date de prise de vue : 2007

(c) Région Poitou-Charentes, Inventaire du patrimoine culturel ; (c) Communauté d'Agglomération de Poitiers
communication libre, reproduction soumise à autorisation



Carte postale ancienne (à droite).

Référence du document reproduit :

- Carte postale ancienne.
Médiathèque François-Mitterrand, Poitiers

IVR54_20068601082NUC

Auteur de l'illustration (reproduction) : Céline Bunoz

Date de prise de vue : 2006

(c) Région Poitou-Charentes, Inventaire du patrimoine culturel ; (c) Communauté d'Agglomération de Poitiers
communication libre, reproduction soumise à autorisation



Vue générale.

IVR54_20078600298NUCA

Auteur de l'illustration : Geneviève Renaud

Date de prise de vue : 2007

(c) Région Poitou-Charentes, Inventaire du patrimoine culturel ; (c) Communauté d'Agglomération de Poitiers
communication libre, reproduction soumise à autorisation



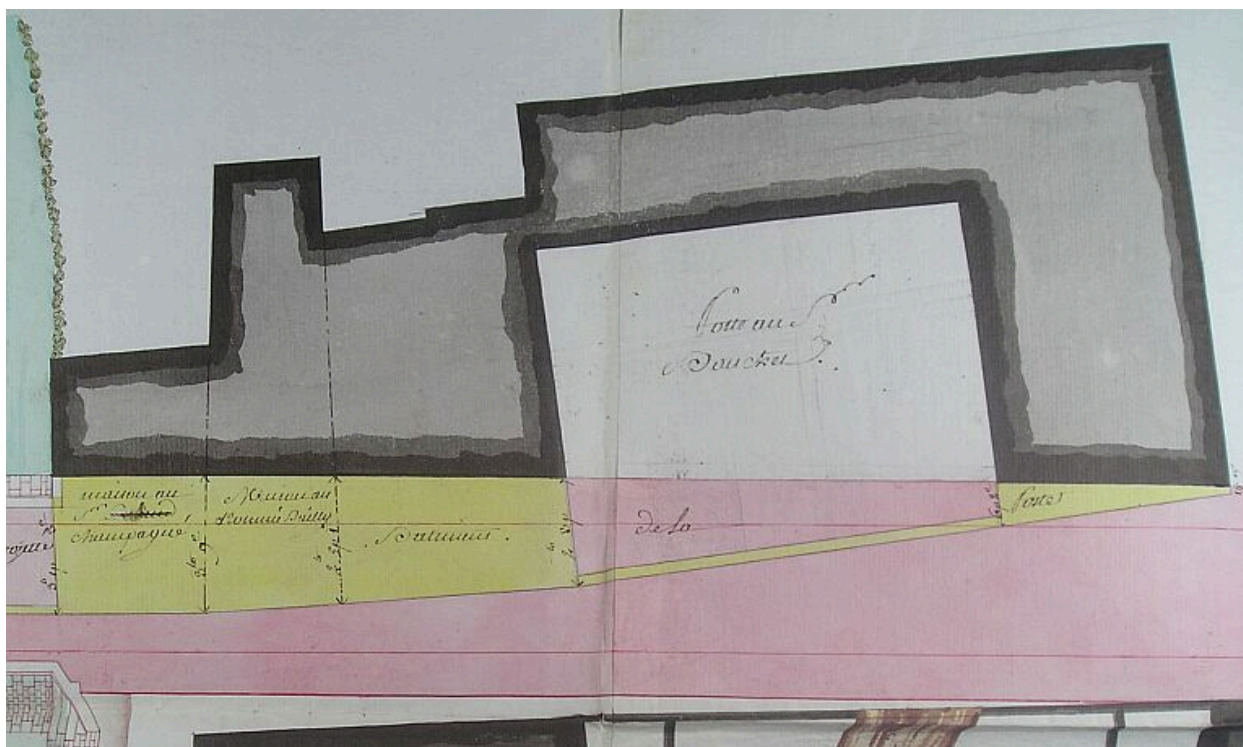
Elévations sur rue, partie droite.

IVR54_20078600299NUCA

Auteur de l'illustration : Geneviève Renaud

Date de prise de vue : 2007

(c) Région Poitou-Charentes, Inventaire du patrimoine culturel ; (c) Communauté d'Agglomération de Poitiers
communication libre, reproduction soumise à autorisation



Plan de 1791 avec indication des servitudes de la poste aux chevaux à détruire pour l'élargissement de la route.

Référence du document reproduit :

- Archives départementales de la Vienne, Poitiers : C 614

IVR54_20088602628NUCA

Auteur de l'illustration (reproduction) : Yannis Suire

Date de prise de vue : 2008

(c) Région Poitou-Charentes, Inventaire du patrimoine culturel ; (c) Communauté d'Agglomération de Poitiers ; (c)

Conseil général de la Vienne

communication libre, reproduction soumise à autorisation