

Poitou-Charentes, Vienne  
Jouhet

## Gué du bourg de Jouhet

### Références du dossier

Numéro de dossier : IA86010410  
Date de l'enquête initiale : 2016  
Date(s) de rédaction : 2016  
Cadre de l'étude : inventaire topographique vallée de la Gartempe  
Degré d'étude : étudié

### Désignation

Dénomination : gué  
Destinations successives : jardin public, mur de soutènement, escalier

### Compléments de localisation

Milieu d'implantation : en village ; isolé  
Réseau hydrographique : La Gartempe  
Références cadastrales : 2016, H3, 453

### Historique

Le gué de Jouhet est figuré sur un plan de 1857 établi pour l'aménagement du [passage d'eau \(bac\)](#) en amont.  
Période(s) principale(s) : Moyen Age, Temps modernes, Epoque contemporaine, ()

### Description

Le gué n'est pas figuré sur le plan de 1853 pour la reprise du passage d'eau de Jouhet.  
Sur un plan de 1857, sur la rive droite de la Gartempe, le gué part du chemin qui prolonge la rue du Vieux Puits. Ce chemin porte, sur un plan de 1877, le nom de " chemin de l'ancien gué ".  
Le gué rejoint la rive gauche (Pindray) en contournant l'île aujourd'hui remblayée au niveau du chemin qui se trouve dans l'axe du pont et qui était à l'époque le chemin de moyenne communication n° 80 de Chauvigny à La Trimouille.

### Éléments descriptifs

### Statut, intérêt et protection

Statut de la propriété : propriété privée

### Références documentaires

#### Documents d'archive

- 1856, 23 octobre : adoption des tarifs du bac, spécifiant les exonérations (fonctionnaires, moines...).
- 1857, 28 mars : fermage du bac de Jouhet à M. Vallée Félix.
- 1862, 17 décembre : procès-verbal de visite. Description du batelet. Le conducteur du bac, M. Suire, souligne le mauvais état du chemin de moyenne communication n° 80, sur la rive gauche, aux abords du bac, déjà signalé depuis 1859. Les travaux de mise en état sont signalés urgents à nouveau en 1863 [voir annexe].
- 1869 : les communes de Jouhet et de Pindray se plaignent de l'interruption du service du bac suite au mauvais état du batelet. Il est remplacé peu après par un bateau passe-cheval.

1870, 20 janvier : devis de 1900 francs pour la construction d'un bac pour le passage d'eau de Jouhet.

1872 : vente par l'État du batelet hors service.

1875, novembre : M. Pierre Pain, batelier du bac de Jouhet, se plaint de ne pas pouvoir " passer les bateaux par suite des pluies qui ont amoncelé dans le portune quantité prodigieuse de sable ". Sa demande est nuancée par l'ingénieur qui évalue le travail de désensablement à 4 jours d'hommes et attribue cet amoncellement aux travaux du pont.

1875, 24 décembre : avis des services sur cet amoncellement de sable (voir annexe).

1878, 1er mai : session du matériel du bac.

1878, 27 juin : arrêté d'indemnisation de M. Pierre Pain pour le gardiennage du matériel.

Archives départementales de la Vienne, Poitiers : 3 S 35

- 1837-1861. Ponts et chaussées, bacs et bateaux, rivière de la Gartempe. Antigny, La Bussière, Jouhet, Nalliers, Saint-Pierre-de-Maillé, Vicq-sur-Gartempe.  
Archives départementales de la Vienne, Poitiers : 3 S 70
- 1877 : projet de réfection des murs de soutènement de la place suite à la construction du pont (devis en 1878).  
1880, 5 août. Devis établi par A. Couillaud pour la réparation du mur de soutènement des abords de l'abreuvoir et de la place publique, avec emploi des anciens moellons. 798,60 francs.  
Archives municipales, Jouhet
- 1857-1877. Droits de passage à percevoir, adjudications des droits de passage du bac. Tarifs du bac. Non règlement des droits de passage à payer pour leurs bateaux par les usiniers du moulin de Pruniers et du moulin de la Roche. Entretien du chemin n° 80 qui permet d'accéder au bac.  
1877, juin. Suite à la construction du pont, remise faite au sieur Suire (et sur un autre document au sieur Pain), ancien fermier du bac de Jouhet.  
Archives municipales, Jouhet

### Documents figurés

- " Plan sans date [1853 d'après le bordereau] : Gartempe de Montmorillon à Saint-Savin et bac de Jouhet ". Calque. Carte échelle 1 à 80.000. Plan échelle 1 à 100.  
Archives départementales de la Vienne, Poitiers : 3 S 70
- " Bac de Jouhet. Travaux d'amélioration des rampes d'accès exécutés à la tâche en 1857. Plan et profils ". Delafons ingénieur. 1857, 17 décembre. Plan 0,001 m par mètre ; profil en long 0,01 pour 5 mètres en longueur, 0,02 pour 1 mètre en hauteur ; profil en travers 0,01 m pour 2 mètres.  
Archives départementales de la Vienne, Poitiers : 3 S 70
- " [Plans pour l'aménagement du mur au nord du pont ]".  
Archives municipales, Jouhet
- " Commune de Jouhet. Plan d'un mur à surélever sur la place ". Plan et coupe aquarellés. 0.005m par mètre. Alexandre Jouillat, architecte-entrepreneur à Montmorillon. 1902, 20 juillet.  
Archives municipales, Jouhet

## Illustrations

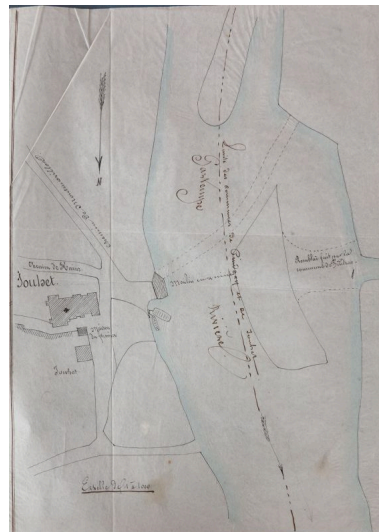


Le bac (un peu au nord de l'ancien barrage du moulin), le gué et le port de Jouhet, localisés sur le plan d'assemblage du cadastre de 1840.

Dess. Véronique Dujardin,  
Autr. A. Joyaux, Autr. Alagille  
IVR54\_20178601037NUDA

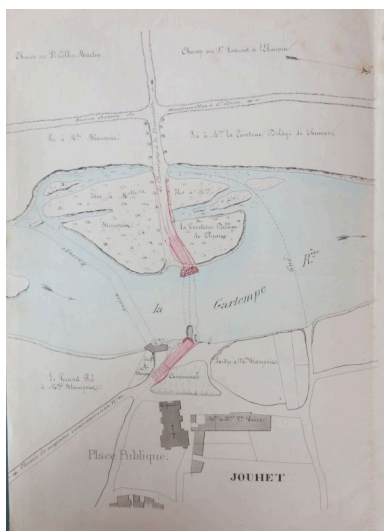


Représentation de l'ancien moulin et de son barrage sur le cadastre de 1840, feuille H3.  
Autr. A. Joyaux, Autr. Alagille,  
Phot. Véronique Dujardin  
IVR54\_20168600605NUCA

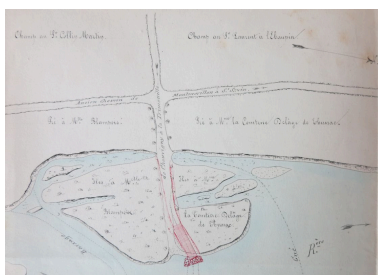


Bac de Jouhet. Plan sans date ni signature [1853 ?].

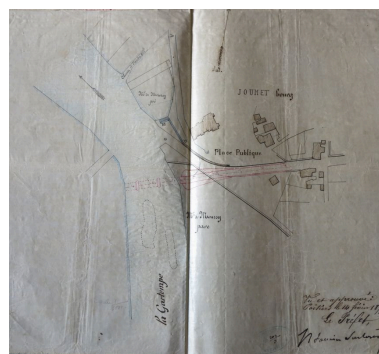
Phot. Véronique  
(reproduction) Dujardin  
IVR54\_20168600321NUCA



Amélioration des rampes d'accès au bac de Jouhet, plan, Delafons ingénieur, 1857.  
Phot. Véronique Dujardin,  
Autr. Delafons  
IVR54\_20168600314NUCA



Amélioration des rampes d'accès au bac de Jouhet, plan, Delafons ingénieur, 1857. Détail de la rive gauche (Pindray).  
Phot. Véronique Dujardin,  
Autr. Delafons  
IVR54\_20168600316NUCA



Plan d'aménagement du mur de soutènement suite à la construction du pont, 14 février 1877 (mention du chemin de l'ancien gué).

Phot. Maxime Guichet  
IVR54\_20168600269NUCA



Rive gauche, vallonements correspondant à l'ancienne île des plans de 1853-1857.  
Phot. Véronique Dujardin

IVR54\_20168600340NUCA

## Dossiers liés

Est partie constituante de : Vallée de la Gartempe (IA86010445) Poitou-Charentes, Vienne, Jouhet,

### Dossiers de synthèse :

Jouhet : présentation de la commune (IA86007620) Poitou-Charentes, Vienne, Jouhet

Pindray : présentation de la commune (IA86007621) Poitou-Charentes, Vienne, Pindray

Ponts, viaducs, bacs, gués et franchissements de la vallée de la Gartempe et de ses affluents (IA86007724)

### Oeuvre(s) contenue(s) :

### Oeuvre(s) en rapport :

Bourg de Jouhet (IA86010406) Poitou-Charentes, Vienne, Jouhet, le Bourg,

Vallée de la Gartempe (IA86010445) Poitou-Charentes, Vienne, Jouhet,

Auteur(s) du dossier : Véronique Dujardin

Copyright(s) : (c) Région Nouvelle-Aquitaine, Inventaire général du patrimoine culturel



Le bac (un peu au nord de l'ancien barrage du moulin), le gué et le port de Jouhet, localisés sur le plan d'assemblage du cadastre de 1840.

Référence du document reproduit :

- **AD 86 - 4 P 4990-4998. Cadastre de 1840 de la commune de Jouhet**  
Plan cadastral, plan d'assemblage et 28 feuilles, A. Joyaux Géomètre de première classe, Alagille géomètre secondaire, terminé en août 1840.  
Archives départementales de la Vienne, Poitiers : 4 P 4990-4998

IVR54\_20178601037NUDA

Auteur de l'illustration : Véronique Dujardin

Auteur du document reproduit : A. Joyaux, Alagille

Date de prise de vue : 2017

(c) Région Nouvelle-Aquitaine, Inventaire général du patrimoine culturel ; (c) Conseil général de la Vienne  
communication libre, reproduction soumise à autorisation



Représentation de l'ancien moulin et de son barrage sur le cadastre de 1840, feuille H3.

Référence du document reproduit :

- **AD 86 - 4 P 4990-4998. Cadastre de 1840 de la commune de Jouhet**  
Plan cadastral, plan d'assemblage et 28 feuilles, A. Joyaux Géomètre de première classe, Alagille géomètre secondaire, terminé en août 1840.  
Archives départementales de la Vienne, Poitiers : 4 P 4990-4998

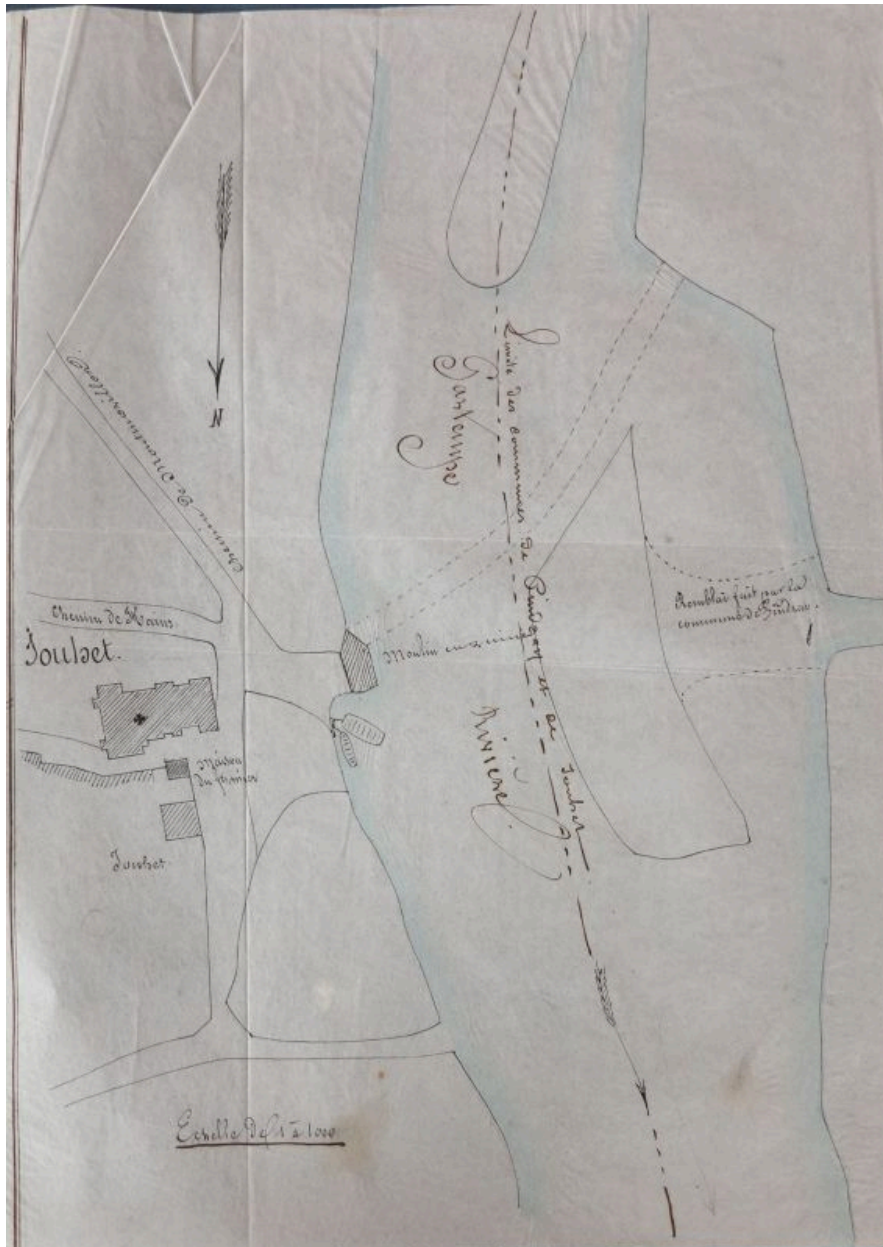
IVR54\_20168600605NUCA

Auteur de l'illustration : Véronique Dujardin

Auteur du document reproduit : A. Joyaux, Alagille

Date de prise de vue : 2016

(c) Région Nouvelle-Aquitaine, Inventaire général du patrimoine culturel ; (c) Conseil général de la Vienne  
communication libre, reproduction soumise à autorisation



Bac de Jouhet. Plan sans date ni signature [1853 ?].

Référence du document reproduit :

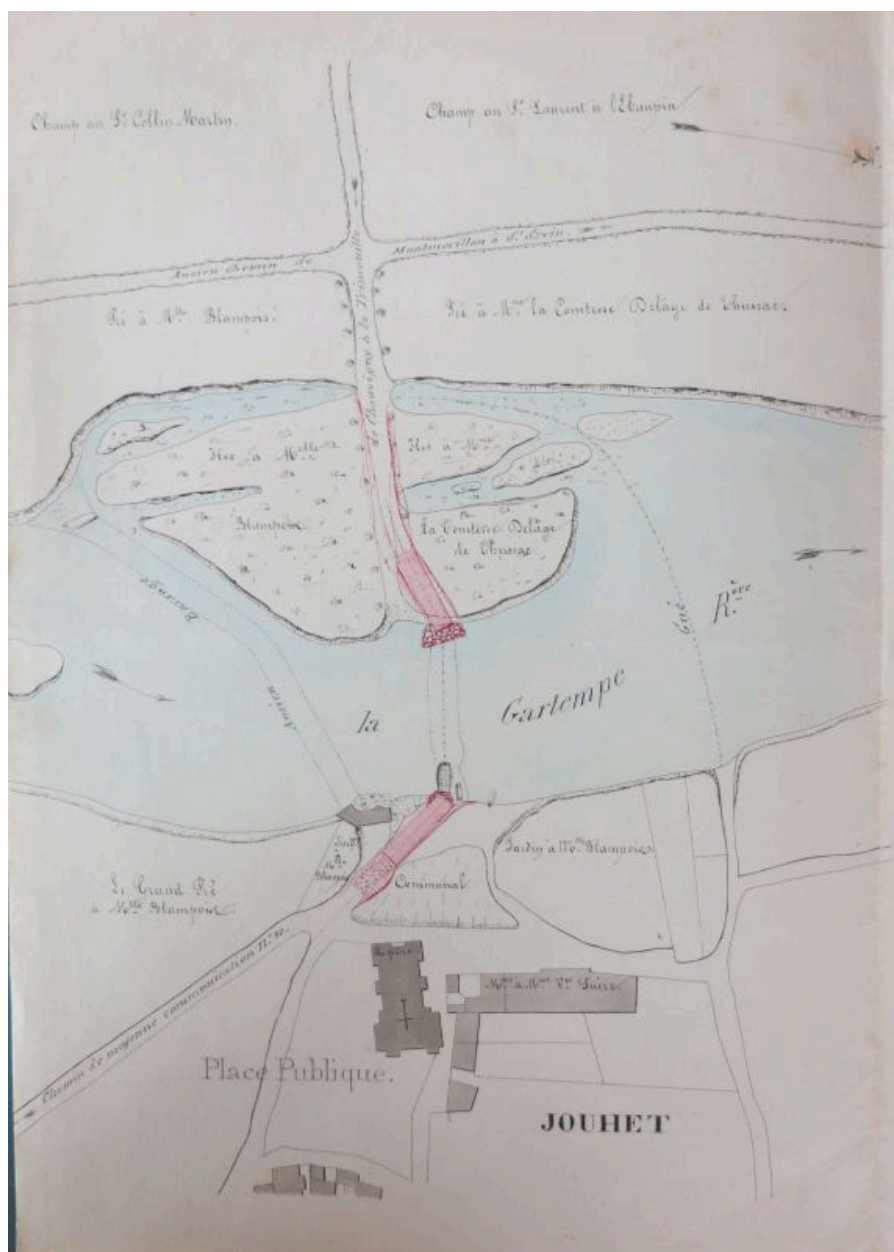
- " Plan sans date [1853 d'après le bordereau] : Gartempe de Montmorillon à Saint-Savin et bac de Jouhet ".  
Calque. Carte échelle 1 à 80.000. Plan échelle 1 à 100.  
Archives départementales de la Vienne, Poitiers : 3 S 70

IVR54\_20168600321NUCA

Auteur de l'illustration : Véronique (reproduction) Dujardin

Date de prise de vue : 2016

(c) Région Nouvelle-Aquitaine, Inventaire général du patrimoine culturel ; (c) Conseil général de la Vienne  
communication libre, reproduction soumise à autorisation



Amélioration des rampes d'accès au bac de Jouhet, plan, Delafons ingénieur, 1857.

Référence du document reproduit :

- " Bac de Jouhet. Travaux d'amélioration des rampes d'accès exécutés à la tâche en 1857. Plan et profils ". Delafons ingénieur. 1857, 17 décembre. Plan 0,001 m par mètre ; profil en long 0,01 pour 5 mètres en longueur, 0,02 pour 1 mètre en hauteur ; profil en travers 0,01 m pour 2 mètres. Archives départementales de la Vienne, Poitiers : 3 S 70

IVR54\_20168600314NUCA

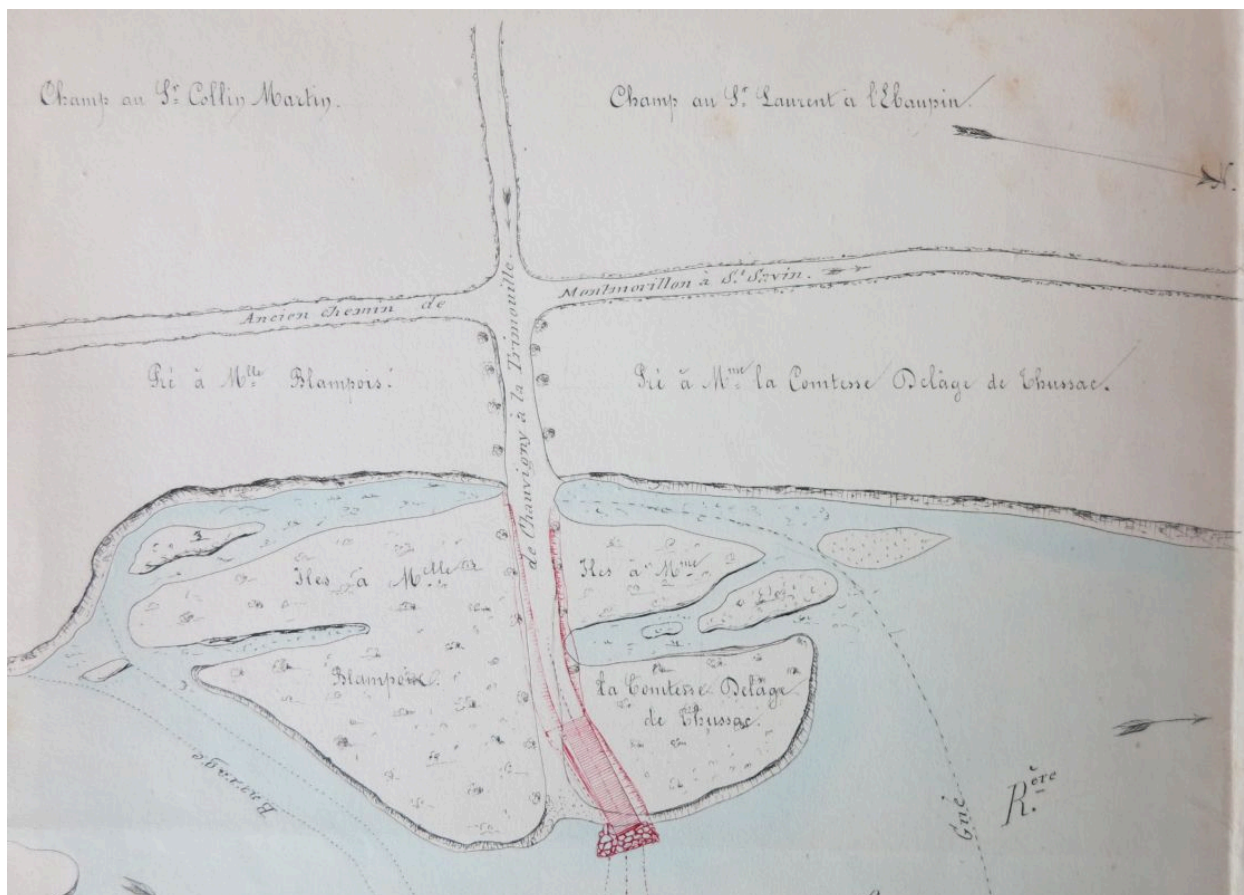
Auteur de l'illustration : Véronique Dujardin

Auteur du document reproduit : Delafons

Date de prise de vue : 2016

(c) Région Nouvelle-Aquitaine, Inventaire général du patrimoine culturel ; (c) Conseil général de la Vienne communication libre, reproduction soumise à autorisation





Amélioration des rampes d'accès au bac de Jouhet, plan, Delafons ingénieur, 1857. Détail de la rive gauche (Pindray).

Référence du document reproduit :

- " Bac de Jouhet. Travaux d'amélioration des rampes d'accès exécutés à la tâche en 1857. Plan et profils ". Delafons ingénieur. 1857, 17 décembre. Plan 0,001 m par mètre ; profil en long 0,01 pour 5 mètres en longueur, 0,02 pour 1 mètre en hauteur ; profil en travers 0,01 m pour 2 mètres. Archives départementales de la Vienne, Poitiers : 3 S 70

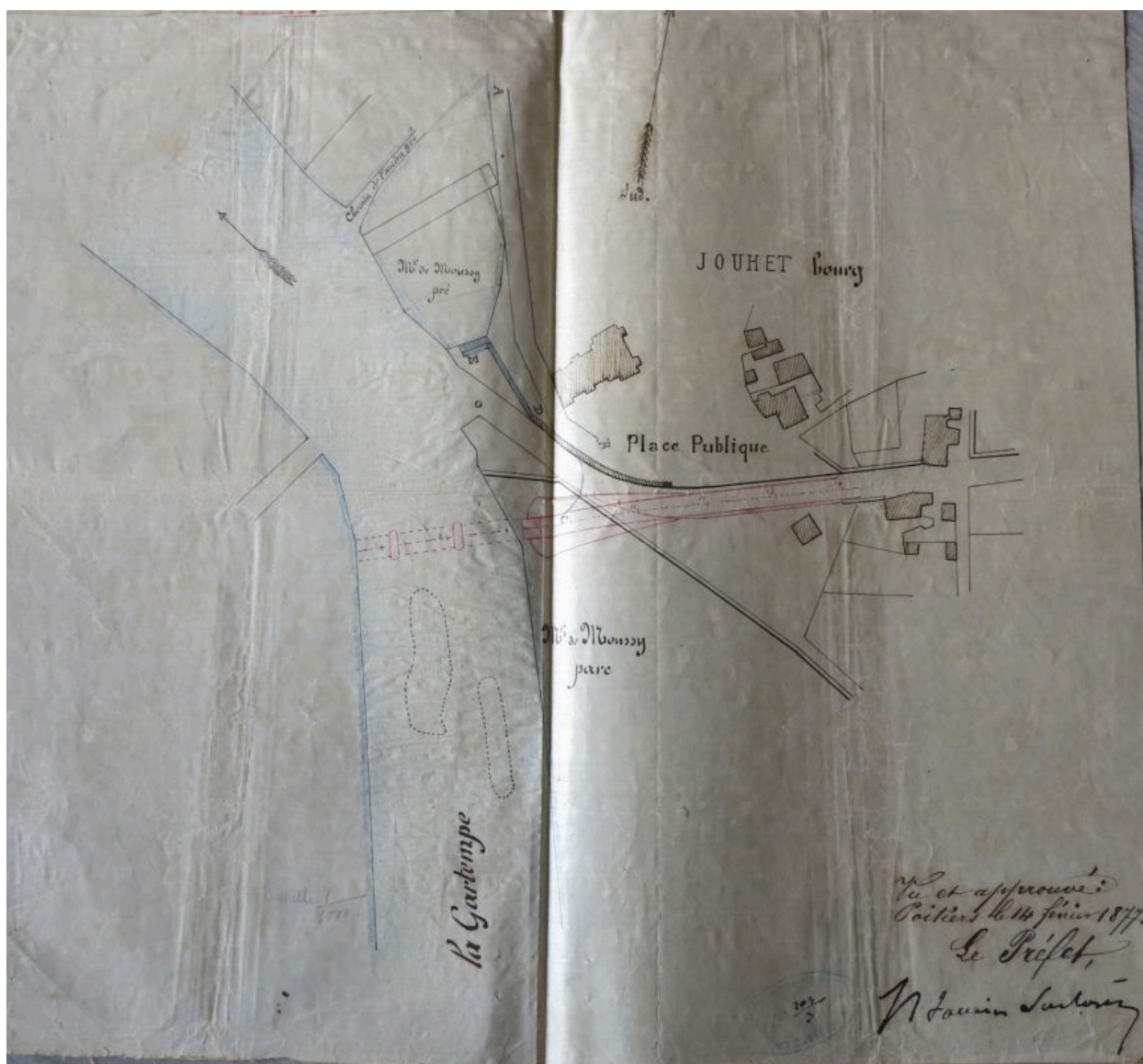
IVR54\_20168600316NUCA

Auteur de l'illustration : Véronique Dujardin

Auteur du document reproduit : Delafons

Date de prise de vue : 2016

(c) Région Nouvelle-Aquitaine, Inventaire général du patrimoine culturel ; (c) Conseil général de la Vienne communication libre, reproduction soumise à autorisation



Plan d'aménagement du mur de soutènement suite à la construction du pont, 14 février 1877 (mention du chemin de l'ancien gué).

Référence du document reproduit :

- " [Plans pour l'aménagement du mur au nord du pont ]".  
Archives municipales, Jouhet

IVR54\_20168600269NUCA

Auteur de l'illustration : Maxime Guichet

Date de prise de vue : 2016

(c) Région Nouvelle-Aquitaine, Inventaire général du patrimoine culturel ; (c) Archives municipales, Jouhet  
communication libre, reproduction soumise à autorisation



Rive gauche, vallonnements correspondant à l'ancienne île des plans de 1853-1857.

IVR54\_20168600340NUCA

Auteur de l'illustration : Véronique Dujardin

Date de prise de vue : 2016

(c) Région Nouvelle-Aquitaine, Inventaire général du patrimoine culturel  
communication libre, reproduction soumise à autorisation