

Poitou-Charentes, Charente-Maritime  
Charron  
rue Paul Bourgeon, n° 16 du schéma du cimetière

## Tombeau des curés de Charron

### Références du dossier

Numéro de dossier : IA17047426

Date de l'enquête initiale : 2018

Date(s) de rédaction : 2018

Cadre de l'étude : inventaire topographique Vallée de la Sèvre Niortaise, Marais poitevin

Degré d'étude : repéré

### Désignation

Dénomination : tombeau

### Compléments de localisation

Milieu d'implantation : isolé

Références cadastrales : 2016, AA, 2

### Historique

Ce tombeau, probablement transféré de l'ancien cimetière lors de l'ouverture de l'actuel en 1896, est celui des curés de Charron, dont : Auguste Tressalé, né en 1788, curé de Charron de 1840 à 1868, décédé à Charron le 25 décembre 1868 ; et Paul Merle, né le 7 mai 1902, décédé à Charron le 11 février 1937, curé de Charron de 1932 à sa mort. Le tombeau porte plusieurs autres inscriptions illisibles.

Période(s) principale(s) : 1er quart 19e siècle

### Description

Le tombeau présente une haute stèle de tête en pierre de taille, comprenant un socle mouluré, un second niveau à frontons, et un édicule conique au sommet. Au second niveau, dans un arc sous le fronton, on observe un décor sculpté : un hostie sort d'un calice qui apparaît par-dessus une patène, le tout entouré d'une étole de prêtre nouée.

### Éléments descriptifs

Matériau(x) du gros-oeuvre, mise en oeuvre et revêtement : calcaire, pierre de taille

### Décor

Techniques : sculpture

Représentations : calice, hostie, étole

### Statut, intérêt et protection

Repéré de niveau 2.

Statut de la propriété : propriété privée

## Illustrations


Schéma de répartition des tombeaux inventoriés dans le cimetière de Charron



Schéma des tombeaux repérés  
dans le cimetière de Charron.

Phot. Yannis Suire


IVR75\_20181710474NUCA



Vue d'ensemble.

Phot. Yannis Suire

IVR75\_20181710508NUCA



La stèle.

Phot. Yannis Suire

IVR75\_20181710509NUCA



Symboles religieux sculptés  
au centre de la stèle.

Phot. Yannis Suire

IVR75\_20181710510NUCA

## Dossiers liés

### Dossiers de synthèse :

Charron, les bords de Sèvre : présentation (IA17047278) Poitou-Charentes, Charente-Maritime, Charron

### Oeuvre(s) contenue(s) :

### Oeuvre(s) en rapport :

Cimetière (IA17047412) Poitou-Charentes, Charente-Maritime, Charron, rue Paul Bourgeon

Auteur(s) du dossier : Yannis Suire

Copyright(s) : (c) Région Nouvelle-Aquitaine, Inventaire général du patrimoine culturel

Schéma de répartition des tombeaux inventoriés dans le cimetière de Charron




Schéma des tombeaux repérés dans le cimetière de Charron.

IVR75\_20181710474NUCA

Auteur de l'illustration : Yannis Suire

Date de prise de vue : 2018

(c) Région Nouvelle-Aquitaine, Inventaire général du patrimoine culturel ; (c) Centre vendéen de recherches historiques  
tous droits réservés






Vue d'ensemble.

IVR75\_20181710508NUCA

Auteur de l'illustration : Yannis Suire

Date de prise de vue : 2018

(c) Région Nouvelle-Aquitaine, Inventaire général du patrimoine culturel ; (c) Centre vendéen de recherches historiques  
tous droits réservés



La stèle.

IVR75\_20181710509NUCA

Auteur de l'illustration : Yannis Suire

Date de prise de vue : 2018

(c) Région Nouvelle-Aquitaine, Inventaire général du patrimoine culturel ; (c) Centre vendéen de recherches historiques  
tous droits réservés





Symboles religieux sculptés au centre de la stèle.

IVR75\_20181710510NUCA

Auteur de l'illustration : Yannis Suire

Date de prise de vue : 2018

(c) Région Nouvelle-Aquitaine, Inventaire général du patrimoine culturel ; (c) Centre vendéen de recherches historiques  
tous droits réservés