

Poitou-Charentes, Charente-Maritime
La Rochelle
la Genette
57 avenue Coligny

Maison, magasin de commerce

Références du dossier

Numéro de dossier : IA17011273

Date de l'enquête initiale : 2004

Date(s) de rédaction : 2004

Cadre de l'étude : inventaire topographique Communauté d'Agglomération de La Rochelle

Degré d'étude : recensé

Désignation

Dénomination : maison, magasin de commerce

Précision sur la dénomination : pharmacie

Compléments de localisation

Milieu d'implantation : en ville

Références cadastrales : 2003, AS, 500

Historique

Le service d'hygiène autorise le 26 mars 1926 la transformation d'une pharmacie, par M. Brouard architecte (rue Albert 1er, La Rochelle), au nom de M. Blanchard.

Période(s) principale(s) : 2e quart 20e siècle

Période(s) secondaire(s) : 2e quart 20e siècle

Dates : 1926 (daté par source)

Auteur(s) de l'oeuvre : Brouard (architecte, attribution par source)

Description

Remaniement de la façade au rez-de-chaussée ; balconnet ; corniche ; bandeau ; enduit ; tuile ; sur la voie ; parallèle à la voie ; maison de ville à trois travées.

Éléments descriptifs

Matériau(x) du gros-oeuvre, mise en oeuvre et revêtement : enduit

Matériau(x) de couverture : tuile

Typologies et état de conservation

Typologies : sur la voie ; parallèle à la voie ; maison de ville à trois travées

Statut, intérêt et protection

Statut de la propriété : propriété privée

Références documentaires


Documents figurés

- A. M. La Rochelle : 71 W 16. (19 février 1926) Plans état actuel (bleu d'architecte) ; éch. 0,02pm cotations. Vu pour être annexé à l'arrêté municipal en date du 26 Mars 1926 (19 février 1926) Plans état projeté (bleu d'architecte) ; éch. 0,02pm cotations. Vu pour être annexé à l'arrêté municipal en date du 26 Mars 1926.


Illustrations



Vue générale.
Phot. Claire Peyron
IVR54_20041706060NUCA



(1926) Plans, état actuel.
Repro. Claire Peyron
IVR54_20041706227NUCA



(1926) Plans, état projeté.
Repro. Claire Peyron
IVR54_20041706228NUCA

Dossiers liés

Dossiers de synthèse :

La Rochelle Faubourgs : présentation du quartier de La Genette (IA17010816) Poitou-Charentes, Charente-Maritime, La Rochelle, la Genette

Oeuvre(s) contenue(s) :

Auteur(s) du dossier : Claire Peyron

Copyright(s) : (c) Région Poitou-Charentes, Inventaire du patrimoine culturel ; (c) Communauté d'Agglomération de La Rochelle



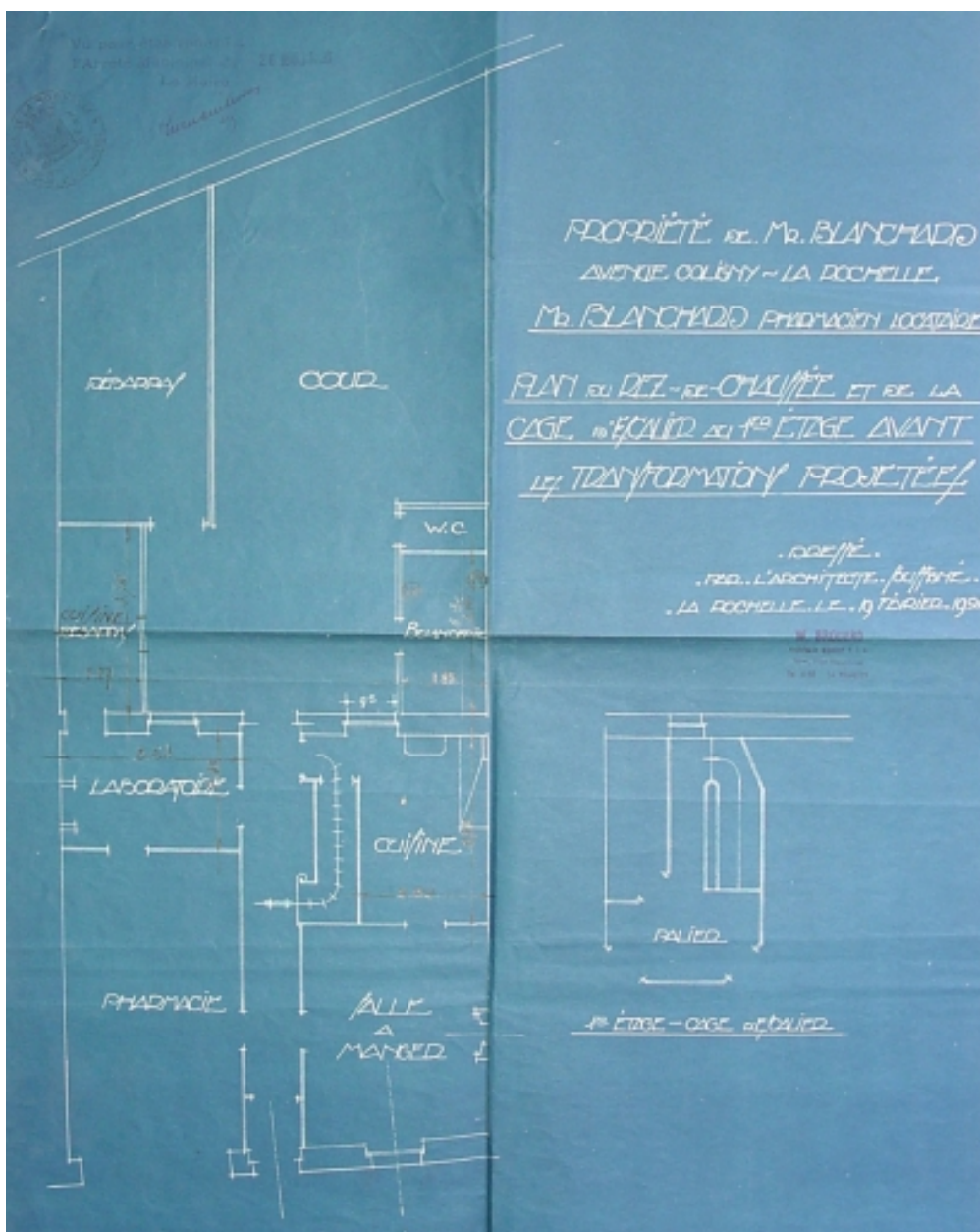
Vue générale.

IVR54_20041706060NUCA

Auteur de l'illustration : Claire Peyron

Date de prise de vue : 2004

(c) Région Poitou-Charentes, Inventaire du patrimoine culturel ; (c) Communauté d'Agglomération de La Rochelle
communication libre, reproduction soumise à autorisation



(1926) Plans, état actuel.

Référence du document reproduit :


- Plans.
Archives municipales, La Rochelle : 71 W 16

IVR54_20041706227NUCA

Auteur de l'illustration (reproduction) : Claire Peyron

Date de prise de vue : 2004

(c) Région Poitou-Charentes, Inventaire du patrimoine culturel ; (c) Communauté d'Agglomération de La Rochelle
communication libre, reproduction soumise à autorisation



(1926) Plans, état projeté.

Référence du document reproduit :

- Plans.
Archives municipales, La Rochelle : 71 W 16

IVR54_20041706228NUCA

Auteur de l'illustration (reproduction) : Claire Peyron

Date de prise de vue : 2004

(c) Région Poitou-Charentes, Inventaire du patrimoine culturel ; (c) Communauté d'Agglomération de La Rochelle
communication libre, reproduction soumise à autorisation