

Poitou-Charentes, Charente-Maritime
Saint-Jean-de-Liversay
Bourg
rue du Vanneau

Cimetière

Références du dossier

Numéro de dossier : IA17047466

Date de l'enquête initiale : 2019

Date(s) de rédaction : 2019

Cadre de l'étude : inventaire topographique Vallée de la Sèvre Niortaise, Marais poitevin

Degré d'étude : étudié

Désignation

Dénomination : cimetière

Parties constituantes non étudiées : mur de clôture, portail

Compléments de localisation

Milieu d'implantation : en village

Références cadastrales : 2019, ZL, 96

Historique

Le plan cadastral de 1811 montre que le cimetière occupait alors, et sans doute depuis le Moyen Age, la place de l'église. A plusieurs reprises au cours des années 1830, le préfet demande à la municipalité de le fermer pour le transférer loin des habitations, ce que le conseil municipal rejette à chaque fois. La question revient à l'ordre du jour en 1842. Une enquête constate les nuisances qui découlent de sa présence au coeur du bourg. Le 20 juillet, le docteur Quoy, dont la maison (10-12 rue du Docteur Quoy) fait partie de celles qui donnent sur ladite place, écrit au préfet pour appuyer la démarche, dénonçant les conditions sanitaires qui résultent de la situation. Pourtant, 239 personnes se manifestent contre le transfert lors de l'enquête publique qui est alors menée, et c'est contraint et forcé par le préfet que le conseil municipal décide, le 25 novembre 1843, de transférer le cimetière au nord du bourg, dans un terrain acheté aux époux Julliot. Le 20 décembre 1844, un arrêté préfectoral ordonne la fermeture du cimetière de la place de l'église.

Les deux tiers nord du cimetière actuel en forment la partie la plus ancienne, constituée lors du transfert de 1844 puis d'un premier agrandissement vers l'ouest en 1877. Le cimetière a été de nouveau étendu, cette fois vers le sud, suivant décision du conseil municipal du 14 juin 1953.

Période(s) principale(s) : 2e quart 19e siècle, 2e moitié 19e siècle, 20e siècle

Description

Le cimetière est situé dans la partie nord du bourg, près de la route de Thairé-le-Fagnoux. De plan rectangulaire, il est délimité par un mur de clôture, interrompu au sud par un portail à piliers maçonnés, auquel est associée une porte piétonne.

Éléments descriptifs

Matériau(x) du gros-oeuvre, mise en oeuvre et revêtement : calcaire, moellon, enduit partiel

Statut, intérêt et protection

Statut de la propriété : propriété de la commune

Références documentaires

Documents d'archive

- 1812-1932 : transfert et agrandissement du cimetière de Saint-Jean-de-Liversay.
Archives départementales de la Charente-Maritime, La Rochelle : 2 O 1951
- Registres des délibérations du conseil municipal de Saint-Jean-de-Liversay.
Archives municipales, Saint-Jean-de-Liversay

Illustrations




Schéma de répartition des tombeaux relevés dans le cimetière de Saint-Jean-de-Liversay.
Phot. Yannis Suire
IVR75_20201701434NUCA




Le cimetière, parcelle 931, actuelle place de l'église, sur le plan cadastral de 1811.
Phot. Yannis (reproduction) Suire
IVR75_20201701130NUCA



Le cimetière vu depuis le sud.
Phot. Yannis Suire
IVR75_20201701370NUCA



Le portail du cimetière et sa porte piétonne.
Phot. Yannis Suire
IVR75_20201701433NUCA



Le cimetière vu depuis le sud.
Phot. Yannis Suire
IVR75_20201701371NUCA

Dossiers liés

Dossiers de synthèse :

Saint-Jean-de-Liversay, les bords de Sèvre : présentation (IA17000206) Poitou-Charentes, Charente-Maritime, Saint-Jean-de-Liversay

Oeuvre(s) contenue(s) :

Oeuvre(s) en rapport :

Chapelle funéraire de la famille Gendron (IA17047479) Poitou-Charentes, Charente-Maritime, Saint-Jean-de-Liversay, Bourg, rue du Vanneau, n° 14 du schéma du cimetière

Chapelle funéraire de la famille Pasquier-Billaud, dont un soldat de la guerre 1914-1918 (IA17047468) Poitou-Charentes, Charente-Maritime, Saint-Jean-de-Liversay, Bourg, rue du Vanneau, n° 2 du schéma du cimetière
Cimetière (IA17047730) Poitou-Charentes, Charente-Maritime, Taugon, Bourg, rue de la Vinette

Enclos funéraire de la famille Avrard-Benoist (IA17047481) Poitou-Charentes, Charente-Maritime, Saint-Jean-de-Liversay, Bourg, rue du Vanneau, n° 16 du schéma du cimetière

Enclos funéraire de la famille Juin (IA17047483) Poitou-Charentes, Charente-Maritime, Saint-Jean-de-Liversay, Bourg, rue du Vanneau, n° 18 du schéma du cimetière

Enclos funéraire de la famille Simonneau (IA17047476) Poitou-Charentes, Charente-Maritime, Saint-Jean-de-Liversay, Bourg, rue du Vanneau, n° 10 du schéma du cimetière

Enclos funéraire et tombeaux du docteur Quoy et de sa famille (IA00043523) Poitou-Charentes, Charente-Maritime, Saint-Jean-de-Liversay, Bourg, rue du Vanneau, n° 23 du schéma du cimetière

Enclos funéraires (2) des familles Petit et Roubert (IA17047475) Poitou-Charentes, Charente-Maritime, Saint-Jean-de-Liversay, Bourg, rue du Vanneau, n° 9 du schéma du cimetière
Monument aux morts 2 (IA17047480) Poitou-Charentes, Charente-Maritime, Saint-Jean-de-Liversay, Bourg, rue du Vanneau, n° 15 du schéma du cimetière
Tombeau (IA17047467) Poitou-Charentes, Charente-Maritime, Saint-Jean-de-Liversay, Bourg, rue du Vanneau, n° 1 du schéma du cimetière
Tombeau d'Ernest Baussay, soldat de la guerre 1914-1918 (IA17047732) Poitou-Charentes, Charente-Maritime, Taugon, Bourg, rue de la Vinette, Carré 1, n° 8 du plan du cimetière
Tombeau d'Etienne Renaud et Eulalie Tiffreau (IA17047469) Poitou-Charentes, Charente-Maritime, Saint-Jean-de-Liversay, Bourg, rue du Vanneau, n° 3 du schéma du cimetière
Tombeau d'Eugène Chabirand, soldat de la guerre 1914-1918 (IA17047487) Poitou-Charentes, Charente-Maritime, Saint-Jean-de-Liversay, Bourg, rue du Vanneau, n° 22 du schéma du cimetière
Tombeau de Constant Raoult (IA17047470) Poitou-Charentes, Charente-Maritime, Saint-Jean-de-Liversay, Bourg, rue du Vanneau, n° 4 du schéma du cimetière
Tombeau de Gustave Gaignet, soldat de la guerre 1914-1918 (IA17047490) Poitou-Charentes, Charente-Maritime, Saint-Jean-de-Liversay, Bourg, rue du Vanneau, n° 25 du schéma du cimetière
Tombeau de Henri Frick et Honorine Avrard (IA17047733) Poitou-Charentes, Charente-Maritime, Taugon, Bourg, rue de la Vinette, Carré 1, n° 23 du plan du cimetière
Tombeau de Jean Dufourd, membre des FFI (IA17047731) Poitou-Charentes, Charente-Maritime, Taugon, Bourg, rue de la Vinette, Carré 1, n° 9 du plan du cimetière
Tombeau de Juliette Benoist (IA17047482) Poitou-Charentes, Charente-Maritime, Saint-Jean-de-Liversay, Bourg, rue du Vanneau, n° 17 du schéma du cimetière
Tombeau de la famille Besson-Chevalier (IA17047472) Poitou-Charentes, Charente-Maritime, Saint-Jean-de-Liversay, Bourg, rue du Vanneau, n° 6 du schéma du cimetière
Tombeau de la famille Chambard-Suire (IA17047485) Poitou-Charentes, Charente-Maritime, Saint-Jean-de-Liversay, Bourg, rue du Vanneau, n° 20 du schéma du cimetière
Tombeau de la famille Gauchet (IA17047477) Poitou-Charentes, Charente-Maritime, Saint-Jean-de-Liversay, Bourg, rue du Vanneau, n° 11 du schéma du cimetière
Tombeau de la famille Joyeux-Ballanger (IA17047484) Poitou-Charentes, Charente-Maritime, Saint-Jean-de-Liversay, Bourg, rue du Vanneau, n° 20 du schéma du cimetière
Tombeau de Louise Modeste Fontant veuve Arsonneau (IA17047489) Poitou-Charentes, Charente-Maritime, Saint-Jean-de-Liversay, Bourg, rue du Vanneau, n° 24 du schéma du cimetière
Tombeau de Pierre Moreau, soldat de la guerre 1914-1918 (IA17047474) Poitou-Charentes, Charente-Maritime, Saint-Jean-de-Liversay, Bourg, rue du Vanneau, n° 8 du schéma du cimetière
Tombeau de René Ferron, soldat de la garde impériale (IA17047734) Poitou-Charentes, Charente-Maritime, Taugon, Bourg, rue de la Vinette, Carré 1, n° 83 du plan du cimetière
Tombeau des curés de Saint-Jean-de-Liversay (IA17047478) Poitou-Charentes, Charente-Maritime, Saint-Jean-de-Liversay, Bourg, rue du Vanneau, n° 12 du schéma du cimetière
Tombeau de Thérèse Boulineau (IA17047486) Poitou-Charentes, Charente-Maritime, Saint-Jean-de-Liversay, Bourg, rue du Vanneau, n° 21 du schéma du cimetière
Tombeau de Volcy Coiffé, soldat de la guerre 1914-1918 (IA17047473) Poitou-Charentes, Charente-Maritime, Saint-Jean-de-Liversay, Bourg, rue du Vanneau, n° 7 du schéma du cimetière
tombeau modèle (IA17045727) Poitou-Charentes, Charente-Maritime, La Ronde, Bourg, rue de la Vinette, Carré 4, n° 1 du plan du cimetière
Tombeaux (2) des familles Fainet-Gelot (n° 5) et Birier-Gautronneau (n° 13) (IA17047471) Poitou-Charentes, Charente-Maritime, Saint-Jean-de-Liversay, Bourg, rue du Vanneau, n° 5 et 13 du schéma du cimetière

Auteur(s) du dossier : Yannis Suire

Copyright(s) : (c) Région Nouvelle-Aquitaine, Inventaire général du patrimoine culturel ; (c) Centre vendéen de recherches historiques

Schéma de répartition
des tombeaux relevés
dans le cimetière de
Saint-Jean-de-Liversay



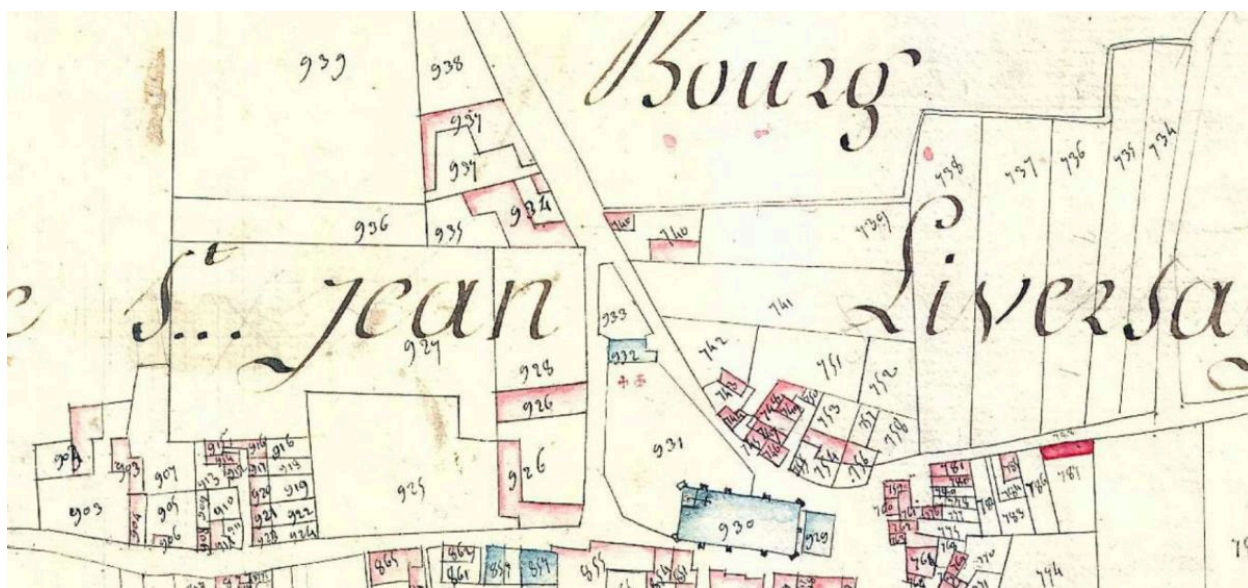
Schéma de répartition des tombeaux relevés dans le cimetière de Saint-Jean-de-Liversay.

IVR75_20201701434NUCA

Auteur de l'illustration : Yannis Suire

Date de prise de vue : 2020

(c) Région Nouvelle-Aquitaine, Inventaire général du patrimoine culturel ; (c) Centre vendéen de recherches historiques
tous droits réservés



Le cimetière, parcelle 931, actuelle place de l'église, sur le plan cadastral de 1811.

IVR75_20201701130NUCA

Auteur de l'illustration : Yannis (reproduction) Suire

Date de prise de vue : 2019

(c) Région Nouvelle-Aquitaine, Inventaire général du patrimoine culturel ; (c) Centre vendéen de recherches historiques ; (c) Conseil départemental de la Charente-Maritime
tous droits réservés



Le cimetière vu depuis le sud.

IVR75_20201701370NUCA

Auteur de l'illustration : Yannis Suire

Date de prise de vue : 2019

(c) Région Nouvelle-Aquitaine, Inventaire général du patrimoine culturel ; (c) Centre vendéen de recherches historiques
tous droits réservés



Le portail du cimetière et sa porte piétonne.

IVR75_20201701433NUCA

Auteur de l'illustration : Yannis Suire

Date de prise de vue : 2019

(c) Région Nouvelle-Aquitaine, Inventaire général du patrimoine culturel ; (c) Centre vendéen de recherches historiques
tous droits réservés



Le cimetière vu depuis le sud.

IVR75_20201701371NUCA

Auteur de l'illustration : Yannis Suire

Date de prise de vue : 2019

(c) Région Nouvelle-Aquitaine, Inventaire général du patrimoine culturel ; (c) Centre vendéen de recherches historiques
tous droits réservés