

Poitou-Charentes, Charente-Maritime
Chaillevette
Chatressac

Moulin à blé à marée, puis minoterie Rouvel, puis Vaurigaud et fils

Références du dossier

Numéro de dossier : IA17000311
Date de l'enquête initiale : 1997
Date(s) de rédaction : 1997
Cadre de l'étude : enquête thématique régionale patrimoine industriel
Degré d'étude : repéré

Désignation

Dénomination : moulin à blé, minoterie
Précision sur la dénomination : moulin à marée
Appellation : minoterie Rouvel, puis de la société Ladoubé et Jousseaume, puis Vaurigaud et fils
Destinations successives : logement
Parties constituantes non étudiées : atelier de fabrication, canal, logement patronal, magasin industriel

Compléments de localisation

Milieu d'implantation : isolé
Réseau hydrographique : une dérivation de la Seudre
Références cadastrales : 1830, B1, 9 ; 1997, B2, 812

Historique

Moulin à blé à marée mentionné dès le 16^e siècle, reconstruit et agrandi successivement en 1818, 1835 et 1862. Il est transformé en minoterie vers 1885 pour Eugène Rouvel, qui remplace l'ancienne roue hydraulique par une turbine horizontale Francis d'une puissance de 50 ch. La minoterie est encore agrandie en 1902. Elle est vendue en 1922 et devient la société Ladoubé et Jousseaume. Elle est rachetée en 1933 par Vaurigaud et fils, qui traitent 120 q de blé par jour. Un moteur électrique supplée la turbine qui ne fonctionne que lors des grandes marées, et seulement 8 h par jour. Les machines, démontées par les Allemands en 1945, sont changées, mais la minoterie cesse de fonctionner en 1958 et son propriétaire se reconvertit dans l'ostréiculture. Actuellement les bâtiments servent de logements. En 1936, le matériel comprend cinq broyeurs, six convertisseurs, quatre plansichters et sept bluteries.

Période(s) principale(s) : 1^{er} quart 19^e siècle, 4^e quart 19^e siècle, 1^{er} quart 20^e siècle

Description

Logement patronal à un étage carré et toit à croupe unique en tuile creuse. Atelier de fabrication à deux étages carrés, surmontés partiellement d'un comble à surcroît, avec toit en tuile mécanique. Magasin à un étage carré et toit en tuile mécanique.

Éléments descriptifs

Matériau(x) du gros-oeuvre, mise en oeuvre et revêtement : calcaire, moellon, enduit
Matériau(x) de couverture : tuile mécanique, tuile creuse
Étage(s) ou vaisseau(x) : 2 étages carrés
Couvrements : charpente en bois apparente
Élévations extérieures : élévation à travées
Type(s) de couverture : toit à longs pans, croupe ; pignon couvert

Énergies : énergie hydraulique : produite sur place ; énergie électrique : achetée

Typologies et état de conservation

État de conservation : établissement industriel désaffecté

Statut, intérêt et protection

Statut de la propriété : propriété privée

Références documentaires

Documents d'archive

- 1889-1900 : statistiques industrielles.
Archives départementales de la Charente-Maritime, La Rochelle : 11 M 3/5
- Archives Privées [actuellement en dépôt à Poitiers]. 1860-1939 : rapport d'inspection de la Banque de France, succursale de La Rochelle.
- Archives Privées [actuellement en dépôt à Poitiers]. 1860-1939 : rapport d'inspection de la Banque de France, succursale de Saintes. Rapport Regelsperger de 1937.

Documents figurés

- " Vue aérienne prise du sud-ouest ". Ph. Studios Bruel et Cie, Angers. Archives privées.

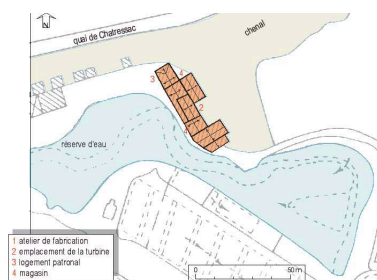
Bibliographie

- Daumas, Maurice. L'archéologie industrielle en France. Paris : Ed. Robert Laffont, 1980.
p. 384-385
- Doumeret, P. ; Tastet, B.. " Le moulin de Chatressac : un témoin altier et impassible ", Bulletin d'Histoire et d'archéologie en Saintonge maritime, n° 18, 1997.
p. 5-7

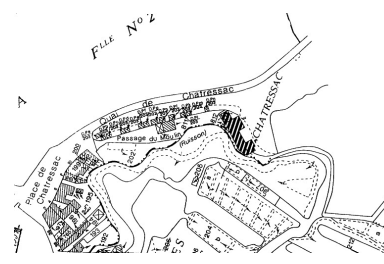
Illustrations



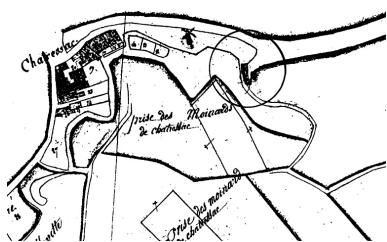
Vue aérienne prise du sud ouest.
Ph. studios Bruel et Cie, Angers.
Phot. Marc Deneyer
IVR54_19971701081X



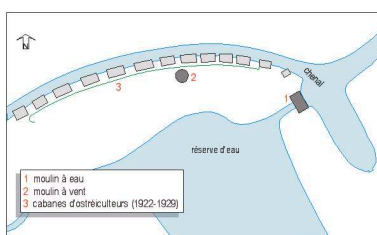
Plan masse, plan
schématique des toitures.
Dess. Zoé Lambert
IVR54_19971709077NUDA



Plan de situation d'après
le plan cadastral de 1996,
section B2, au 1/2500.
Dess. Aurélie Rivoire
IVR54_20061710104NUD



Plan de situation d'après
le plan cadastral de 1830,
section B1, au 1/2500.
Dess. Aurélie Rivoire
IVR54_20061710105NUD




Plan des abords dans les années 1920.
Dess. Zoé Lambert
IVR54_19971709078NUDA



Vue prise de l'ouest.
Phot. Marc Deneyer
IVR54_19971701082V



Vue prise du nord est.
Phot. Marc Deneyer
IVR54_19971701083V



Vu prise du nord est.
Phot. Marc Deneyer
IVR54_19971701084V

Dossiers liés

Dossiers de synthèse :

Patrimoine industriel de la Charente-Maritime : présentation (IA17000453)

Les moulins à blé et les minoteries de Poitou-Charentes (IA17000734)

Oeuvre(s) contenue(s) :

Auteur(s) du dossier : Pascale Pouvreau

Copyright(s) : (c) Région Poitou-Charentes, Inventaire du patrimoine culturel



Vue aérienne prise du sud ouest. Ph. studios Bruel et Cie, Angers.

Référence du document reproduit :

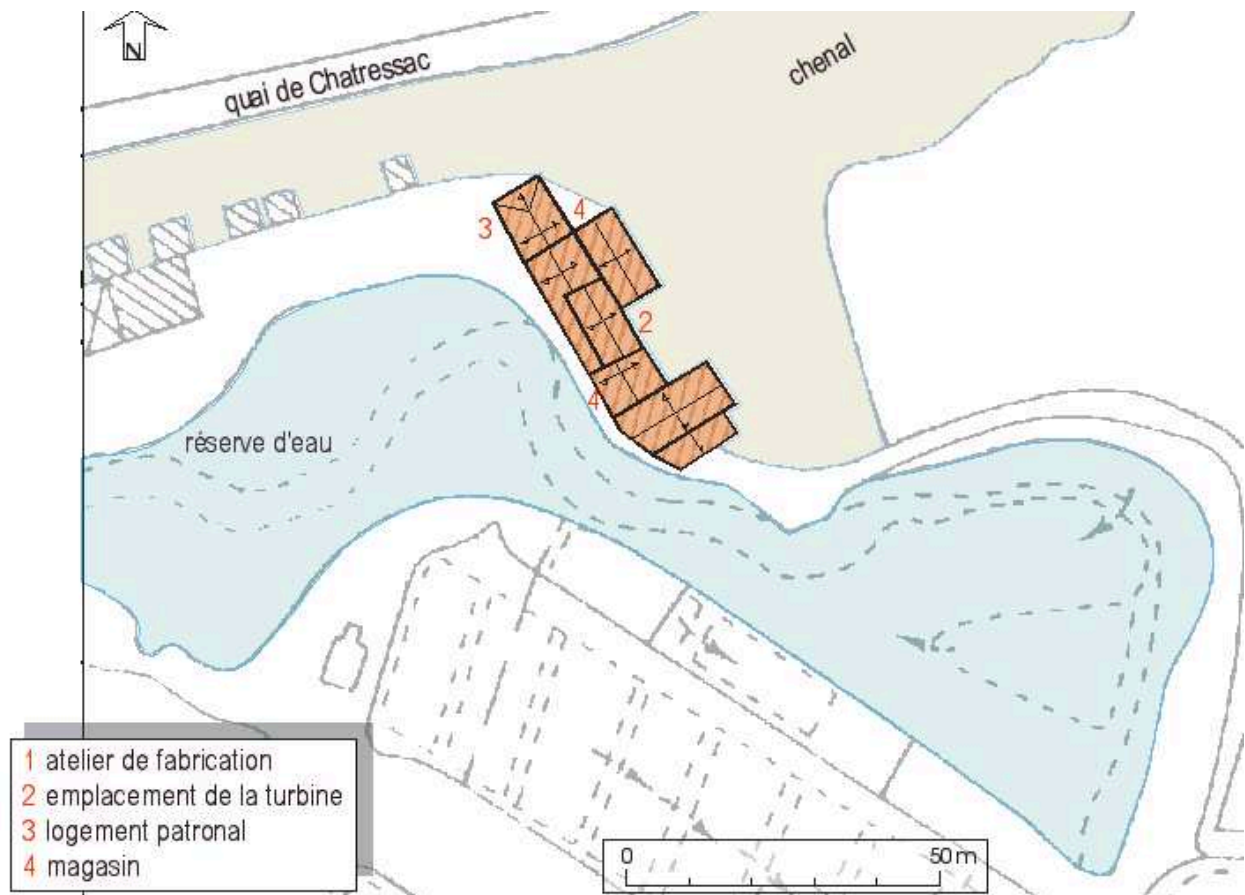
- Photographie aérienne.
Archives privées

IVR54_19971701081X

Auteur de l'illustration : Marc Deneyer

Date de prise de vue : 1997

(c) Région Poitou-Charentes, Inventaire du patrimoine culturel ; (c) Archives privées
communication libre, reproduction soumise à autorisation



Plan masse, plan schématique des toitures.

Référence du document reproduit :

- Cadastre.

IVR54_19971709077NUDA

Auteur de l'illustration : Zoé Lambert

Technique de relevé : reprise de fond ;

(c) Région Poitou-Charentes, Inventaire du patrimoine culturel
communication libre, reproduction soumise à autorisation



Plan de situation d'après le plan cadastral de 1996, section B2, au 1/2500.

Référence du document reproduit :

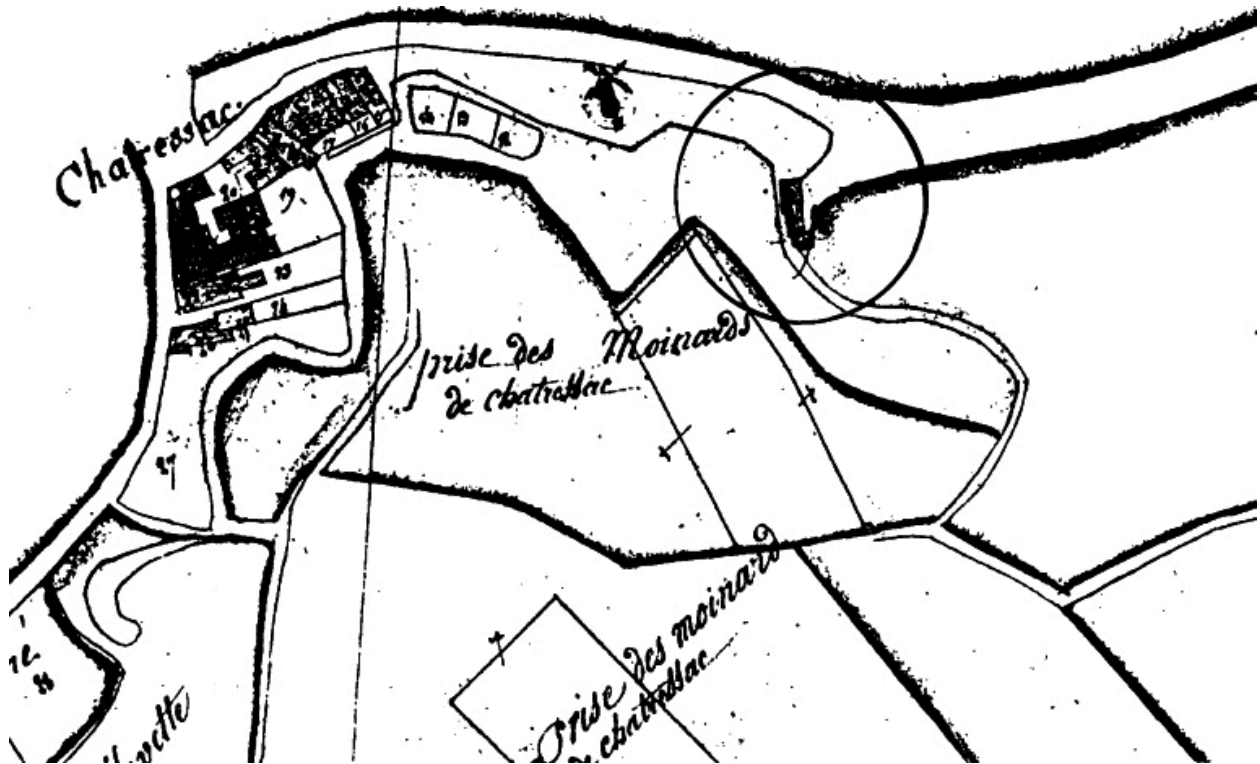
- Cadastre.

IVR54_20061710104NUD

Auteur de l'illustration : Aurélie Rivoire

Technique de relevé : reprise de fond ; Échelle : 1/2500

(c) Région Poitou-Charentes, Inventaire du patrimoine culturel
communication libre, reproduction soumise à autorisation



Plan de situation d'après le plan cadastral de 1830, section B1, au 1/2500.

Référence du document reproduit :

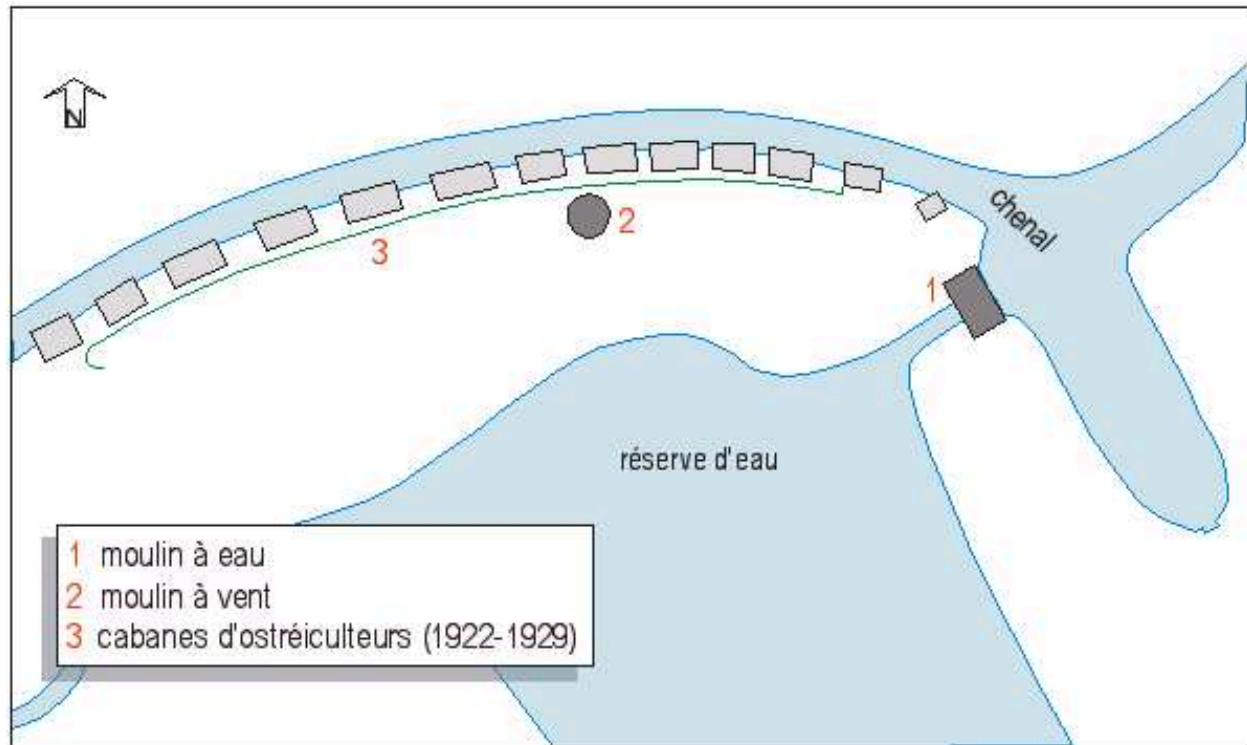
- Cadastre.

IVR54_20061710105NUD

Auteur de l'illustration : Aurélie Rivoire

Technique de relevé : reprise de fond ; Échelle : 1/2500

(c) Région Poitou-Charentes, Inventaire du patrimoine culturel
communication libre, reproduction soumise à autorisation



Plan des abords dans les années 1920.

Référence du document reproduit :

- Cadastre.

IVR54_19971709078NUDA

Auteur de l'illustration : Zoé Lambert

Technique de relevé : reprise de fond ;

(c) Région Poitou-Charentes, Inventaire du patrimoine culturel
communication libre, reproduction soumise à autorisation



Vue prise de l'ouest.

IVR54_19971701082V

Auteur de l'illustration : Marc Deneyer

Date de prise de vue : 1997

(c) Région Poitou-Charentes, Inventaire du patrimoine culturel
communication libre, reproduction soumise à autorisation



Vue prise du nord est.

IVR54_19971701083V

Auteur de l'illustration : Marc Deneyer

Date de prise de vue : 1997

(c) Région Poitou-Charentes, Inventaire du patrimoine culturel
communication libre, reproduction soumise à autorisation



Vu prise du nord est.

IVR54_19971701084V

Auteur de l'illustration : Marc Deneyer

Date de prise de vue : 1997

(c) Région Poitou-Charentes, Inventaire du patrimoine culturel
communication libre, reproduction soumise à autorisation