

Poitou-Charentes, Charente-Maritime
Arces
allée OP Cimetière

Monument aux morts

Références du dossier

Numéro de dossier : IA17045645

Date de l'enquête initiale : 2013

Date(s) de rédaction : 2013

Cadre de l'étude : inventaire topographique Estuaire de la Gironde, enquête thématique régionale monuments aux morts de la guerre 1914-1918

Degré d'étude : repéré

Désignation

Dénomination : monument aux morts

Compléments de localisation

Milieu d'implantation : isolé

Références cadastrales : 2009, D, 190

Historique

En 1919, le maire d'Arces, Jean Ménard, qui a perdu quatre fils pendant la guerre 1914-1918, propose au conseil municipal d'ériger un monuments aux morts. Approuvé le 16 février 1921, et financé par une souscription, le projet est confié le 1er août suivant à Jean Cougrand, entrepreneur à Royan. Le monument est réalisé en pierre de Thénac, sauf les marches, en pierre de Sainte-Même. Le 22 mars 1922, son achèvement est constatée par le maire.

Période(s) principale(s) : 1er quart 20e siècle

Dates : 1922 (daté par source)

Auteur(s) de l'oeuvre : Jean Cougrand (entrepreneur, signature)

Description

Le monument aux morts est situé dans le cimetière, dans la partie sud de l'allée principale. Placé sur un emmarchement à trois degrés, il comprend un socle à deux niveaux, avec corniche, et un obélisque. Deux plaques en marbre noir portent les noms des soldats morts pendant les deux guerres mondiales.

Éléments descriptifs

Matériau(x) du gros-oeuvre, mise en oeuvre et revêtement : calcaire ; pierre de taille

Décor

Techniques : sculpture

Représentations : palme ; ruban ; croix de guerre

Précision sur les représentations :

La face avant de l'obélisque est ornée d'une palme sculptée, nouée avec un ruban. Au sommet de l'obélisque se trouve une croix de guerre sculptée. Des oves et des palmettes décorent la corniche du socle.

Statut, intérêt et protection

Statut de la propriété : propriété privée

Références documentaires

Documents d'archive

- Archives départementales de Charente-Maritime. 2O 72. 1862-1939 : travaux à l'église, à l'ancien et au nouveau cimetière d'Arces, électrification de la commune, travaux aux bâtiments communaux.

Annexe 1

Extrait du registre des délibérations du conseil municipal d'Arces-sur-Gironde, 28 décembre 1919 (Archives départementales de Charente-Maritime. 2O 72) :

Le maire, Jean Ménard "a proposé au conseil pour rendre hommage aux enfants de cette commune morts pour la France d'élever un monument commémoratif dans le cimetière communal. Certes, ce n'est pas sans un serrement de coeur qu'il fait cette proposition alors que l'atroce guerre qui a ensanglanté le monde lui a pris ses quatre fils, mais il considère comme un acte de reconnaissance l'érection proposée. Il sait qu'il n'est rien pour consoler les familles éprouvées et cependant, si nos héros pouvaient parler, ils diraient : "Ne nous plaignez pas, nous avons accompli notre mission jusqu'au bout, nous sommes morts pour la Patrie". Et leur héroïque sacrifice doit faire notre fierté et rendre nos larmes plus douces puisqu'il nous a assuré la victoire. Mais la reconnaissance nous dicte l'impérieux devoir de garder pieusement la mémoire de ces braves pour la citer en exemple aux générations futures : le plus sûr moyen, c'est de graver leurs noms sur le marbre et la pierre".

Illustrations

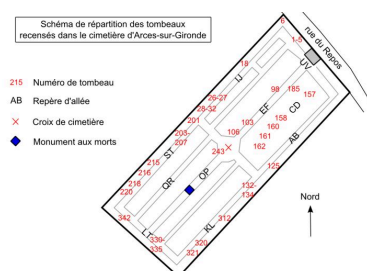



Schéma de répartition des tombeaux recensés dans le cimetière d'Arces-sur-Gironde.

Dess. Yannis Suire
IVR54_20131705685NUDA



Projet de monument aux morts, 1921.
Phot. Yannis (reproduction) Suire
IVR54_20131706454NUCA



Le monument aux morts vu depuis le nord.
Phot. Yannis Suire
IVR54_20131705726NUCA



Détail.
Phot. Yannis Suire
IVR54_20131705727NUCA



Signature de l'entrepreneur
Jean Cougrand, de Royan.
Phot. Yannis Suire
IVR54_20131705728NUCA



Plaque portant les noms des
soldats morts en 1914-1918.
Phot. Yannis Suire
IVR54_20131705729NUCA



Plaque portant les noms des
personnes tuées pendant
la guerre 1939-1945.
Phot. Yannis Suire
IVR54_20131705730NUCA

Dossiers liés

Dossiers de synthèse :

Arces-sur-Gironde : présentation de la commune (IA17045470) Poitou-Charentes, Charente-Maritime, Arces
Monuments aux morts de 1914-1918 en Poitou-Charentes (IA16009084)

Oeuvre(s) contenue(s) :

Oeuvre(s) en rapport :

Cimetière d'Arces (IA17045620) Poitou-Charentes, Charente-Maritime, Arces, rue du Repos

Auteur(s) du dossier : Yannis Suire

Copyright(s) : (c) Région Poitou-Charentes, Inventaire du patrimoine culturel

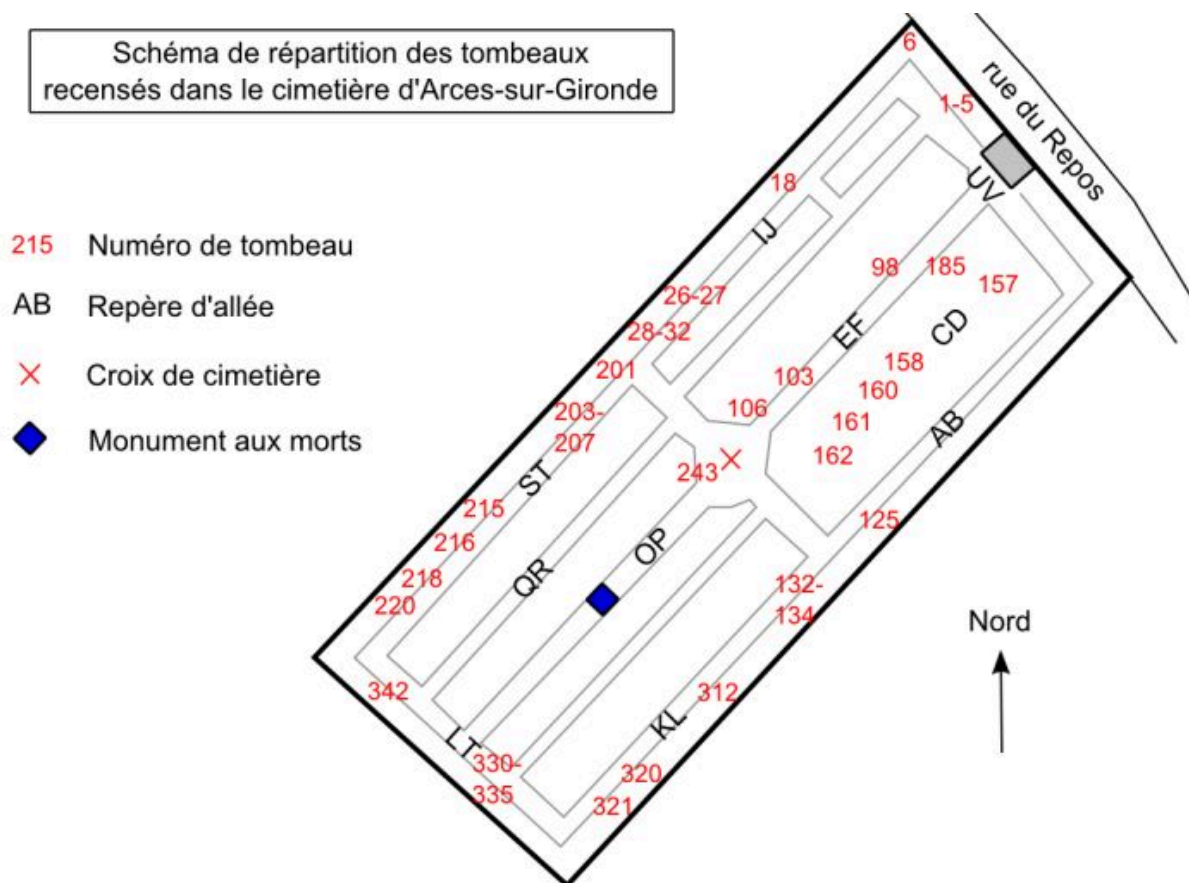


Schéma de répartition des tombeaux recensés dans le cimetière d'Arces-sur-Gironde.

IVR54_20131705685NUDA

Auteur de l'illustration : Yannis Suire

Date de prise de vue : 2013

Technique de relevé : relevé schématique, reprise de fond ;

(c) Région Poitou-Charentes, Inventaire du patrimoine culturel
communication libre, reproduction soumise à autorisation



Projet de monument aux morts, 1921.

Référence du document reproduit :

- Projet de monument aux morts pour Arces-sur-Gironde, 1921.
Archives départementales de la Charente-Maritime, La Rochelle : 2O 72

IVR54_20131706454NUCA

Auteur de l'illustration : Yannis (reproduction) Suire

Date de prise de vue : 2013

(c) Région Poitou-Charentes, Inventaire du patrimoine culturel ; (c) Conseil général de la Charente-Maritime
communication libre, reproduction soumise à autorisation



Le monument aux morts vu depuis le nord.

IVR54_20131705726NUCA

Auteur de l'illustration : Yannis Suire

Date de prise de vue : 2013

(c) Région Poitou-Charentes, Inventaire du patrimoine culturel
communication libre, reproduction soumise à autorisation



Détail.

IVR54_20131705727NUCA

Auteur de l'illustration : Yannis Suire

Date de prise de vue : 2013

(c) Région Poitou-Charentes, Inventaire du patrimoine culturel
communication libre, reproduction soumise à autorisation



Signature de l'entrepreneur Jean Cougrand, de Royan.

IVR54_20131705728NUCA

Auteur de l'illustration : Yannis Suire

Date de prise de vue : 2013

(c) Région Poitou-Charentes, Inventaire du patrimoine culturel
communication libre, reproduction soumise à autorisation



Plaque portant les noms des soldats morts en 1914-1918.

IVR54_20131705729NUCA

Auteur de l'illustration : Yannis Suire

Date de prise de vue : 2013

(c) Région Poitou-Charentes, Inventaire du patrimoine culturel
communication libre, reproduction soumise à autorisation



Plaque portant les noms des personnes tuées pendant la guerre 1939-1945.

IVR54_20131705730NUCA

Auteur de l'illustration : Yannis Suire

Date de prise de vue : 2013

(c) Région Poitou-Charentes, Inventaire du patrimoine culturel
communication libre, reproduction soumise à autorisation