

Aquitaine, Pyrénées-Atlantiques  
Bidart  
21 avenue de la Grande Plage

## Villa Lili Baïta

### Références du dossier

Numéro de dossier : IA64003147  
Date de l'enquête initiale : 2018  
Date(s) de rédaction : 2019  
Cadre de l'étude : inventaire topographique Bidart (commune)  
Degré d'étude : étudié

### Désignation

Dénomination : maison  
Précision sur la dénomination : maison de villégiature  
Appellation : Villa Lili Baïta

### Compléments de localisation

Milieu d'implantation : en village  
Références cadastrales : 2017, AP, 220

### Historique

En 1949, Marcel Leydier et son épouse firent construire une maison à proximité du centre-bourg de Bidart et confièrent le chantier à l'architecte local Henri Rateau (1886-1950). Il s'agit là de l'une de ses dernières réalisations. Malgré la petite dimension de l'édifice, les plans et le permis de construire mentionnaient la maison comme une villa, en l'occurrence une résidence secondaire, le couple Leydier vivant à l'époque à Poissy (Île-de-France). L'ensemble reste modeste et présente une distribution minimale : une chambre, une salle de séjour et une cuisine.

Au sud de la maison, un terrassement goudronné fait office de parking.

Période(s) principale(s) : 2e quart 20e siècle

Dates : 1949 (daté par source)

Auteur(s) de l'oeuvre : Henri Rateau (architecte, attribution par source)

### Description

Située sur l'ancienne route reliant Bayonne à l'Espagne, la maison tourne le dos à la rue pour regarder les Pyrénées. Elle forme un plan en L couvert d'une toiture à deux pans dissymétriques. Les façades sont enduites. L'entrée principale est aménagée sur la façade sud. Le porche est remplacé par un auvent qui prolonge l'avant-toit. Il repose sur deux aisseliers avec consoles à volutes. La façade sur rue présente un larmier en béton peint recouvert de tuiles creuses. Des contreforts ont été construits sur la façade sur jardin.

D'après le plan au sol de 1949, l'étage de soubassement abrite une cave. Le rez-de-chaussée surélevé comportait une cuisine, une salle avec cheminée et une chambre.

### Éléments descriptifs

Matériau(x) du gros-oeuvre, mise en oeuvre et revêtement : enduit

Matériau(x) de couverture : tuile creuse

Étage(s) ou vaisseau(x) : étage de soubassement, rez-de-chaussée surélevé

Type(s) de couverture : toit à longs pans, pignon couvert

## Statut, intérêt et protection

Statut de la propriété : propriété d'une personne privée

## Références documentaires


### Documents d'archive

- **AM Bidart, Urbanisme, 108, Permis de construire.**  
Permis de construire, à partir de 1945.  
n°16  
Archives municipales, Bidart : 108

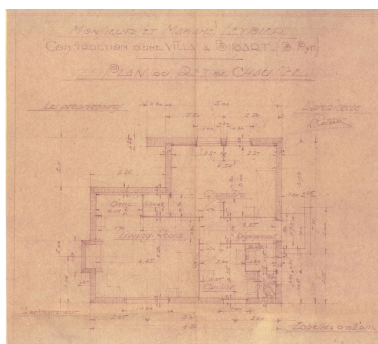
### Documents figurés

- **IGN, Photographie aérienne, Bidart**  
Portail IGN, remonter le temps, campagne photographie de 1922 à 2012.

## Illustrations



"Construction d'une villa à Bidart, façade ouest", élévation ouest, Henri Rateau, 1949.  
Phot. Maïté Ehlinger,  
Autr. Henri Rateau  
IVR72\_20206401604NUC2A



"Construction d'une villa à Bidart, plan du rez-de-chaussée", plan au sol, Henri Rateau, 1949.  
Phot. Maïté Ehlinger,  
Autr. Henri Rateau  
IVR72\_20206401603NUC2A



Vue de la façade sur rue (ouest).  
Phot. Maïté Ehlinger  
IVR72\_20206401602NUC2A



Détail de l'avant, façade nord.  
Phot. Maïté Ehlinger  
IVR72\_20206401601NUC2A



Vue de la façade est et du jardin.  
Phot. Maïté Ehlinger  
IVR72\_20206401600NUC2A

## **Dossiers liés**

### **Dossiers de synthèse :**


Présentation de la commune de Bidart (IA64002964) Aquitaine, Pyrénées-Atlantiques, Bidart

Les maisons et fermes de la commune de Bidart (IA64003059) Aquitaine, Pyrénées-Atlantiques, Bidart

### **Oeuvre(s) contenue(s) :**

Auteur(s) du dossier : Maïté Ehlinger

Copyright(s) : (c) Commune de Bidart ; (c) Région Nouvelle-Aquitaine, Inventaire général du patrimoine culturel



"Construction d'une villa à Bidart, façade ouest", élévation ouest, Henri Rateau, 1949.

Référence du document reproduit :

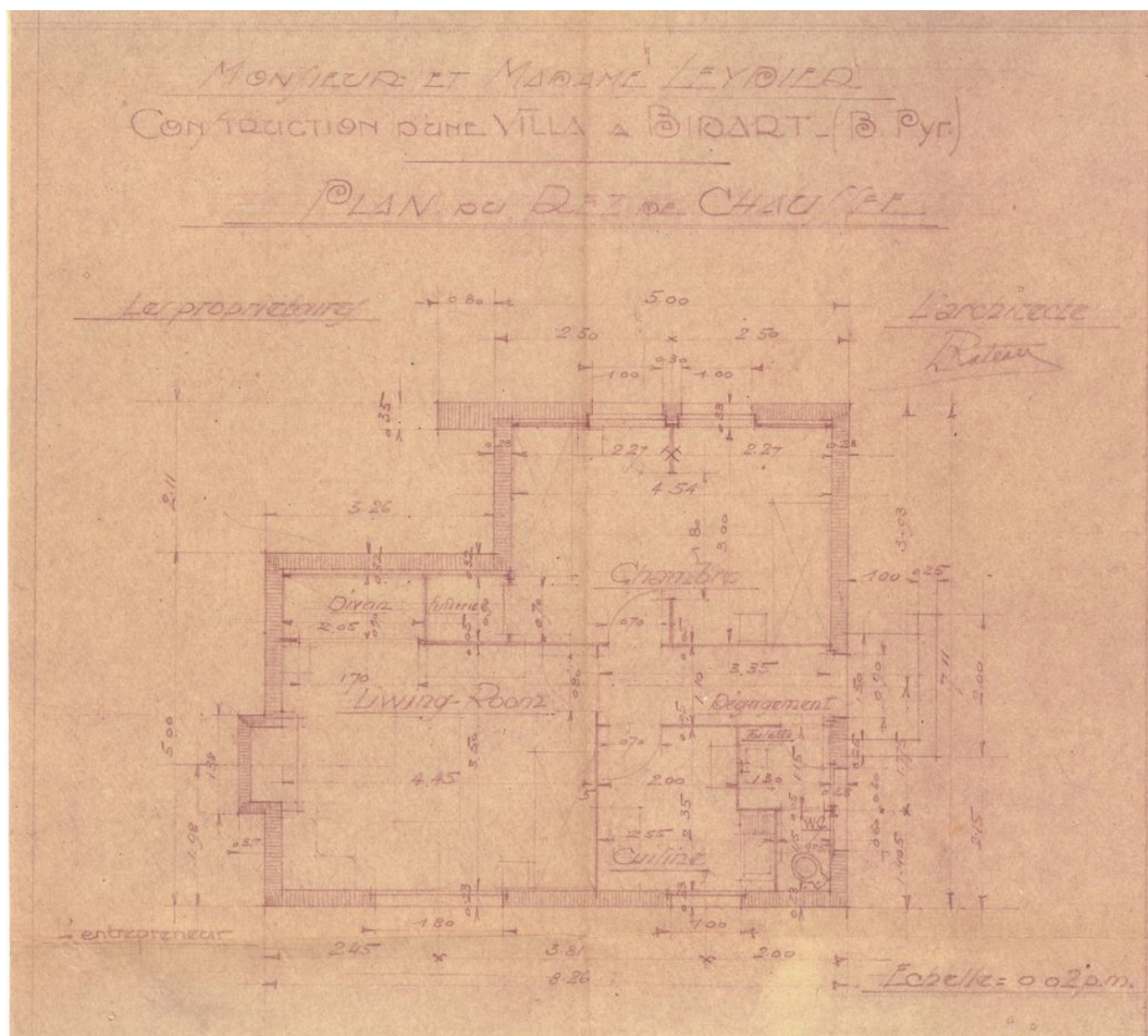
- **AM Bidart, Urbanisme, 108, Permis de construire.**  
Permis de construire, à partir de 1945.  
Archives municipales, Bidart : 108

IVR72\_20206401604NUC2A

Auteur de l'illustration : Maïté Ehlinger

Auteur du document reproduit : Henri Rateau

(c) Région Nouvelle-Aquitaine, Inventaire général du patrimoine culturel ; (c) Commune de Bidart  
communication libre, reproduction soumise à autorisation



"Construction d'une villa à Bidart, plan du rez-de-chaussée", plan au sol, Henri Rateau, 1949.

Référence du document reproduit :

- **AM Bidart, Urbanisme, 108, Permis de construire.**  
Permis de construire, à partir de 1945.  
Archives municipales, Bidart : 108

IVR72\_20206401603NUC2A

Auteur de l'illustration : Maïté Ehlinger

Auteur du document reproduit : Henri Rateau

(c) Région Nouvelle-Aquitaine, Inventaire général du patrimoine culturel ; (c) Commune de Bidart  
communication libre, reproduction soumise à autorisation



Vue de la façade sur rue (ouest).

IVR72\_20206401602NUC2A

Auteur de l'illustration : Maïté Ehlinger

(c) Région Nouvelle-Aquitaine, Inventaire général du patrimoine culturel ; (c) Commune de Bidart  
communication libre, reproduction soumise à autorisation



Détail de l'avant, façade nord.

IVR72\_20206401601NUC2A

Auteur de l'illustration : Maité Ehlinger

(c) Région Nouvelle-Aquitaine, Inventaire général du patrimoine culturel ; (c) Commune de Bidart  
communication libre, reproduction soumise à autorisation



Vue de la façade est et du jardin.

IVR72\_20206401600NUC2A

Auteur de l'illustration : Maïté Ehlinger

(c) Région Nouvelle-Aquitaine, Inventaire général du patrimoine culturel ; (c) Commune de Bidart  
communication libre, reproduction soumise à autorisation