

Poitou-Charentes, Charente-Maritime
La Rochelle
la Pallice, Laleu
7 à 17 Chaussée de ceinture nord

Maisons

Références du dossier

Numéro de dossier : IA17013094

Date de l'enquête initiale : 2007

Date(s) de rédaction : 2007

Cadre de l'étude : inventaire topographique Communauté d'Agglomération de La Rochelle

Degré d'étude : repéré

Désignation

Dénomination : maison

Parties constituantes non étudiées : jardin

Compléments de localisation

Milieu d'implantation : en ville

Références cadastrales : 2003, BE, 37 à 42

Historique

En 1972, un permis de construire relatif à des travaux d'aménagement précise que ces habitations étaient destinées aux éclusiers.

Période(s) principale(s) : 4e quart 19e siècle, 1er quart 20e siècle

Description

Série de six habitations identiques réparties dans trois maisons de villes à étage et sans travées. Chaque logement bénéficie d'un jardin. Opus ; moellon ; enduit ; pierre de taille ; tuile mécanique.

Éléments descriptifs

Matériau(x) du gros-oeuvre, mise en oeuvre et revêtement : enduit ; moellon ; pierre de taille

Matériau(x) de couverture : tuile mécanique

Statut, intérêt et protection

Statut de la propriété : propriété d'un établissement public

Références documentaires

Documents figurés


- A.M. Chaussée de ceinture nord D 32 (1972) PC relatif à la construction d'une salle d'eau et à l'amélioration des logements d'éclusiers. Trois plans : - Plan du port de La Rochelle-Pallice ; échelle de 0,0002 pm (papier). Logements d'éclusiers. Construction d'une salle d'eau. Plan de situation. La Rochelle le 20 avril 1972. Signé J. P. Henry, ingénieur d'arrondissement. - Port de La Rochelle-Pallice, avant-port. Plan au 1/1000 (papier) sur un fond de plan mis à jour par la subdivision le 15 juin 1965. Logements d'éclusiers. Construction d'une salle d'eau. Plan de masse. La Rochelle le 20 avril 1972. Signé J. P. Henry, ingénieur d'arrondissement. - Logements

d'éclusiers. Travaux de réparation et construction d'une salle d'eau. Etat des lieux et projet. Situation, coupe, façade. Echelle 0,02 pm (papier). La Rochelle, le 31 août 1971. Signé J. P. Henry, ingénieur d'arrondissement.

Illustrations




Vue générale.
Phot. Yann Cussey
IVR54_20071704965NUCA



Vues d'élévations.
Phot. Yann Cussey
IVR54_20071704966NUCA



(1972) Plan de localisation des maisons concernées par les travaux d'aménagement par J. P. Henry (ingénieur d'arrondissement).
Phot. Yann Cussey
IVR54_20071705139NUCA



(1971) Etat des lieux et projet ;
échelle 0,02 pm. Plan dressé par J. P.
Henry (ingénieur d'arrondissement).
Phot. Yann Cussey
IVR54_20071705138NUCA

Dossiers liés

Dossiers de synthèse :

La Rochelle Faubourgs : présentation du quartier de La Pallice-Laleu (IA17012711) Poitou-Charentes, Charente-Maritime, La Rochelle, la Pallice, Laleu

Maisons (IA17013139) Poitou-Charentes, Charente-Maritime, La Rochelle, la Pallice, Laleu

Oeuvre(s) contenue(s) :

Auteur(s) du dossier : Yann Cussey

Copyright(s) : (c) Région Poitou-Charentes, Inventaire du patrimoine culturel ; (c) Communauté d'Agglomération de La Rochelle



Vue générale.

IVR54_20071704965NUCA

Auteur de l'illustration : Yann Cussey

Date de prise de vue : 2007

(c) Région Poitou-Charentes, Inventaire du patrimoine culturel ; (c) Communauté d'Agglomération de La Rochelle
communication libre, reproduction soumise à autorisation



Vues d'élévations.

IVR54_20071704966NUCA

Auteur de l'illustration : Yann Cussey

Date de prise de vue : 2007

(c) Région Poitou-Charentes, Inventaire du patrimoine culturel ; (c) Communauté d'Agglomération de La Rochelle
communication libre, reproduction soumise à autorisation



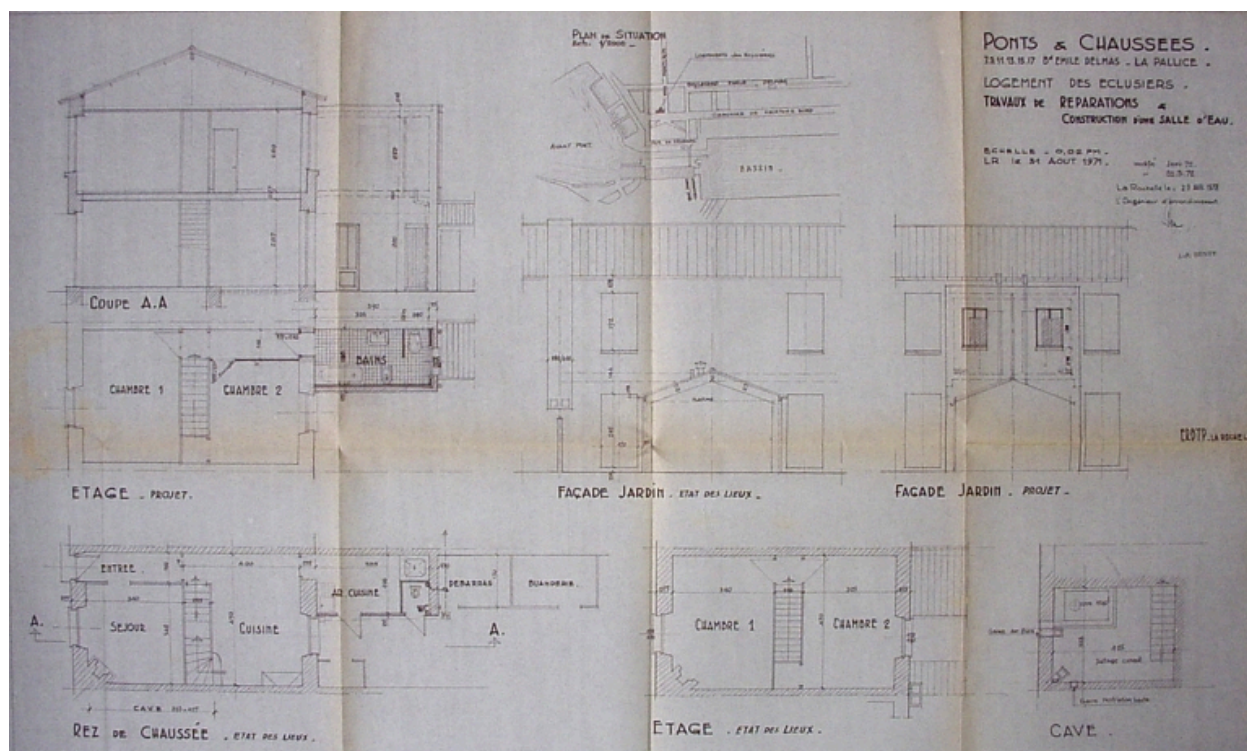
(1972) Plan de localisation des maisons concernées par les travaux d'aménagement par J. P. Henry (ingénieur d'arrondissement).

IVR54_20071705139NUCA

Auteur de l'illustration : Yann Cussey

Date de prise de vue : 2007

(c) Région Poitou-Charentes, Inventaire du patrimoine culturel ; (c) Communauté d'Agglomération de La Rochelle communication libre, reproduction soumise à autorisation



(1971) Etat des lieux et projet ; échelle 0,02 pm. Plan dressé par J. P. Henry (ingénieur d'arrondissement).

IVR54_20071705138NUCA

Auteur de l'illustration : Yann Cussey

Date de prise de vue : 2007

(c) Région Poitou-Charentes, Inventaire du patrimoine culturel ; (c) Communauté d'Agglomération de La Rochelle communication libre, reproduction soumise à autorisation