

Aquitaine, Gironde
Saint-Estèphe
Leyssac
8 rue du Médoc

Maison

Références du dossier

Numéro de dossier : IA33007367
Date de l'enquête initiale : 2013
Date(s) de rédaction : 2016
Cadre de l'étude : inventaire topographique
Degré d'étude : repéré

Désignation

Dénomination : maison
Parties constituantes non étudiées : remise agricole

Compléments de localisation

Milieu d'implantation : en écart
Réseau hydrographique : la Gironde
Références cadastrales : 2015, OE, 2692 ; 1825, E2, 2379, 2380

Historique

Aucun bâtiment ne figure à cet emplacement sur le plan cadastral de 1825.
La maison et ses dépendances ont probablement été construites dans la 2e moitié du 19e siècle. Les augmentations et diminutions du cadastre indiquent la construction nouvelle d'une maison en 1859 au nom de Raymond (parcelle E 2380). A la fin du 19e siècle, elle appartient à la veuve Profilé. Il est envisagé d'y installer l'école des garçons de Leyssac. L'architecte Edouard Bonnore réalise des plans en 1891 pour adapter les bâtiments existants au logement des instituteurs et aux salles de classe. Il dresse ainsi un état des lieux avant transformations : les bâtiments s'organisent en un alignement perpendiculaire à la route, avec la maison à étage, suivie d'un chai et d'une buanderie, puis du chai, du cuvier et d'un hangar avec écurie. L'ensemble est complété de "l'enclos de vigne".
Finalement, ce projet n'est pas réalisé : l'école de garçons de Leyssac est construite en 1897 au sud du hameau.
Période(s) principale(s) : 2e moitié 19e siècle

Description

Maison disposée perpendiculairement à la rue avec bâtiments de dépendance dans le prolongement, donnant sur une cour.
Appuis des fenêtres formant bandeau mouluré.
Corniche à modillons.
Dépendances avec porte haute (fenil?) et remise agricole.

Éléments descriptifs

Matériau(x) du gros-oeuvre, mise en oeuvre et revêtement : calcaire, pierre de taille, enduit
Matériau(x) de couverture : tuile creuse
Étage(s) ou vaisseau(x) : 1 étage carré
Couvrements :
Type(s) de couverture : toit à longs pans, croupe

Typologies et état de conservation

Typologies : IC3

Statut, intérêt et protection

Statut de la propriété : propriété privée

Références documentaires

Documents d'archive

- Saint-Estèphe, Édifices publics, monuments, écoles, 1896-1936.
Archives départementales de la Gironde : 2 O 3118

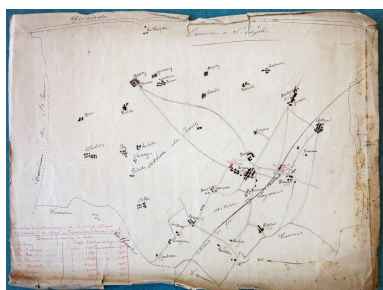
Données complémentaires

Estuaire

Données complémentaires architecture pour l'opération Estuaire de la Gironde

TRAVEE	4
FORBAIE	linteau droit (porte) ; linteau droit (fenêtre) ; chambranle mouluré (porte)
POSRUE	perpendiculaire
POSPARC	sur rue

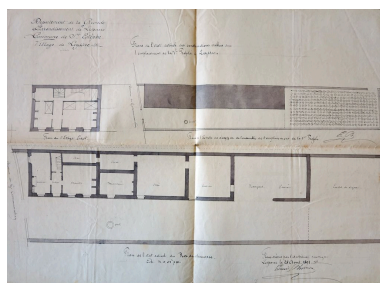
Illustrations



Plan avec les emplacements proposés pour la construction de l'école de garçons de Leyssac avec distance par rapport aux villages et population des dits villages, s.n., s.d. [1890].

Phot. Claire Steimer

IVR72_20173302158NUC2A




Plans de l'état actuel des constructions établies sur l'emplacement de la veuve Profilé à Leyssac, plans de l'état actuel du rez-de-chaussée et de l'étage, par Edouard Bonnore, 28 août 1891.

Phot. Claire Steimer, Autr.

Jean-Édouard Bonnore

IVR72_20173302161NUC2A




Projet d'installation d'une école de garçons sur l'emplacement de la Veuve Profilé à Leyssac : entrée sur la rue, lieux, préau découvert, coupe sur une classe, par Edouard Bonnore, 28 août 1891.

Phot. Claire Steimer, Autr.

Jean-Édouard Bonnore

IVR72_20173302159NUC2A



Vue d'ensemble.
Phot. Claire Steimer

Plans : état des constructions
actuelles, projet de maison
d'habitation, buanderie, chai,
bâtiment de deux classes, préau
couvert, plan et élévations, par
Edouard Bonnore, 28 août 1891.
Phot. Claire Steimer, Autr.
Jean-Édouard Bonnore
IVR72_20173302160NUC2A

IVR72_20163301426NUC2A

Dossiers liés

Dossiers de synthèse :

Les maisons et les fermes de Saint-Estèphe (IA33007295) Aquitaine, Gironde, Saint-Estèphe

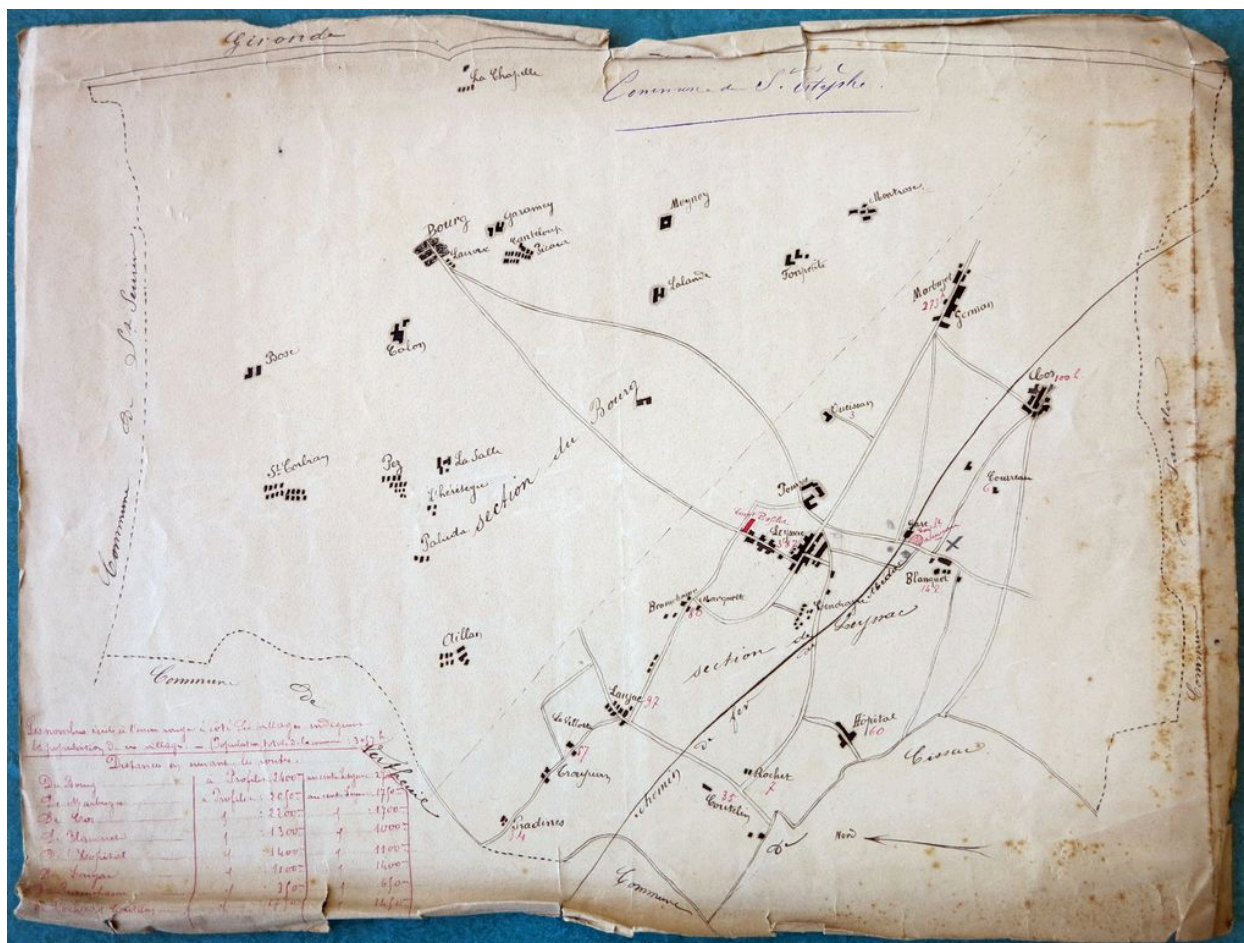
Oeuvre(s) contenue(s) :

Oeuvre(s) en rapport :

Hameau de Leyssac (IA33007359) Aquitaine, Gironde, Saint-Estèphe, Leyssac

Auteur(s) du dossier : Claire Steimer

Copyright(s) : (c) Région Nouvelle-Aquitaine, Inventaire général du patrimoine culturel ; (c) Conseil départemental de la Gironde



Plan avec les emplacements proposés pour la construction de l'école de garçons de Leyssac avec distance par rapport aux villages et population des dits villages, s.n., s.d. [1890].

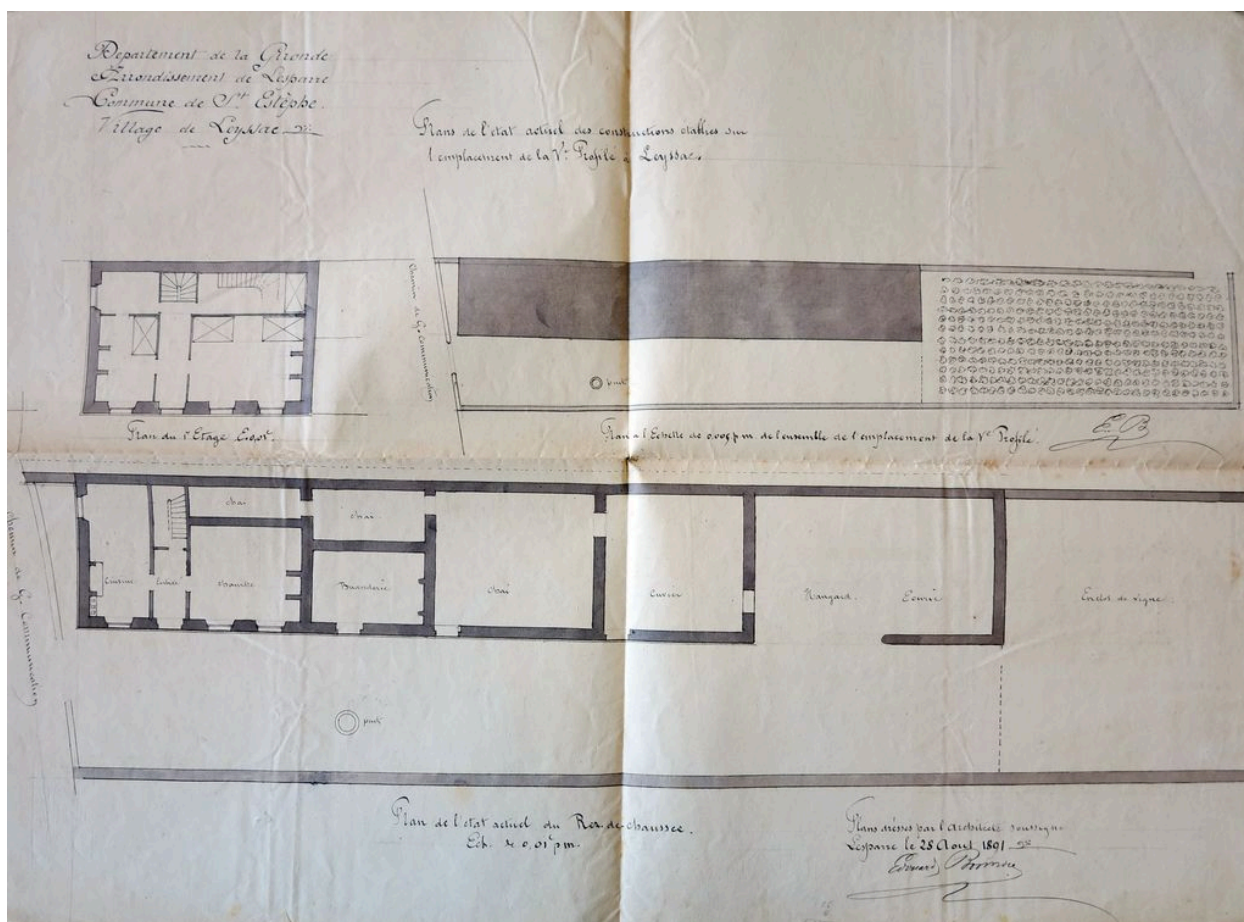
Référence du document reproduit :

- Saint-Estèphe, Édifices publics, monuments, écoles, 1896-1936.
Archives départementales de la Gironde : 2 O 3118

IVR72_20173302158NUC2A

Auteur de l'illustration : Claire Steimer

(c) Région Nouvelle-Aquitaine, Inventaire général du patrimoine culturel ; (c) Conseil départemental de la Gironde communication libre, reproduction soumise à autorisation



Plans de l'état actuel des constructions établies sur l'emplacement de la veuve Profilé à Leyssac, plans de l'état actuel du rez-de-chaussée et de l'étage, par Edouard Bonnore, 28 août 1891.

Référence du document reproduit :

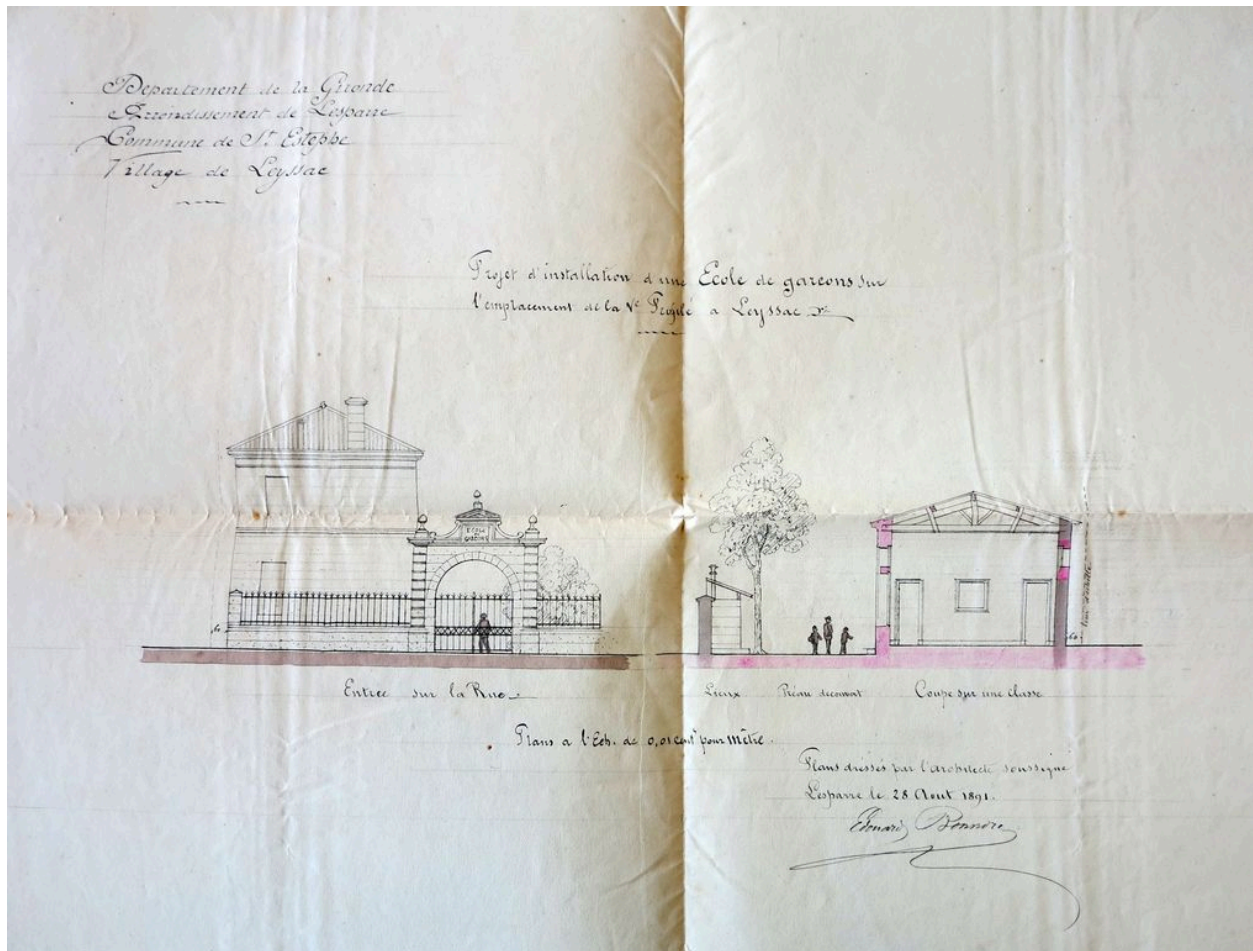
- Saint-Estèphe, Édifices publics, monuments, écoles, 1896-1936.
Archives départementales de la Gironde : 2 O 3118

IVR72_20173302161NUC2A

Auteur de l'illustration : Claire Steimer

Auteur du document reproduit : Jean-Édouard Bonnore

(c) Région Nouvelle-Aquitaine, Inventaire général du patrimoine culturel ; (c) Conseil départemental de la Gironde communication libre, reproduction soumise à autorisation



Projet d'installation d'une école de garçons sur l'emplacement de la Veuve Profilé à Leyssac : entrée sur la rue, lieux, préau découvert, coupe sur une classe, par Edouard Bonnore, 28 août 1891.

Référence du document reproduit :


- Saint-Estèphe, Édifices publics, monuments, écoles, 1896-1936.
Archives départementales de la Gironde : 2 O 3118

IVR72_20173302159NUC2A

Auteur de l'illustration : Claire Steimer

Auteur du document reproduit : Jean-Édouard Bonnore

(c) Région Nouvelle-Aquitaine, Inventaire général du patrimoine culturel ; (c) Conseil départemental de la Gironde
communication libre, reproduction soumise à autorisation



Plans : état des constructions actuelles, projet de maison d'habitation, buanderie, chai, bâtiment de deux classes, préau couvert, plan et élévations, par Edouard Bonnore, 28 août 1891.

Référence du document reproduit :

- Saint-Estèphe, Édifices publics, monuments, écoles, 1896-1936.
Archives départementales de la Gironde : 2 O 3118

IVR72_20173302160NUC2A

Auteur de l'illustration : Claire Steimer

Auteur du document reproduit : Jean-Édouard Bonnore

(c) Région Nouvelle-Aquitaine, Inventaire général du patrimoine culturel ; (c) Conseil départemental de la Gironde
communication libre, reproduction soumise à autorisation



Vue d'ensemble.

IVR72_20163301426NUC2A

Auteur de l'illustration : Claire Steimer

Date de prise de vue : 2013

(c) Région Nouvelle-Aquitaine, Inventaire général du patrimoine culturel ; (c) Conseil départemental de la Gironde
communication libre, reproduction soumise à autorisation