

Aquitaine, Pyrénées-Atlantiques  
Bidart  
Parlementia  
174 chemin Zubialdeko

## Villa Mon Rêve

### Références du dossier

Numéro de dossier : IA64003098  
Date de l'enquête initiale : 2018  
Date(s) de rédaction : 2019  
Cadre de l'étude : inventaire topographique Bidart (commune)  
Degré d'étude : étudié

### Désignation

Dénomination : maison  
Précision sur la dénomination : maison de villégiature  
Appellation : Villa Mon Rêve

### Compléments de localisation

Milieu d'implantation : en écart  
Références cadastrales : 2017, AM, 144

### Historique

D'après le registre des constructions nouvelles, la maison fut construite en 1911 pour Cyprien Ducamp domicilié à Bidart. Au début des années 1920, elle fut rachetée par l'ingénieur Frank Owen Fischer. Il semblerait que la maison n'ait pas connu de modifications importantes depuis. Elle est aujourd'hui une maison de location saisonnière.

Période(s) principale(s) : 1er quart 20e siècle  
Dates : 1911 (daté par source)

### Description

La villa Mon Rêve est située à la limite des communes de Bidart et Guéthary. Elle est implantée en contrebas de la voie ferrée, à 300 mètres de la gare de Guéthary. De plan allongé, elle se compose d'un étage de soubassement en petit appareil accessible depuis la façade ouest, d'un rez-de-chaussée surélevé et d'un étage carré. La façade principale orientée au sud comporte trois travées symétriques. La travée centrale se compose au rez-de-chaussée de la porte d'entrée accessible par un escalier droit et à l'étage d'une porte-fenêtre en anse de panier donnant sur un balcon maçonné en béton. Elle est surélevée par un demi-étage percé d'un petit jour et recouvert d'un toit en pavillon. L'avant-toit repose sur des chevrons qui s'appuient sur un bandeau saillant. Il existe une répétition des encadrements avec les piédroits maçonnés et peints formant consoles sur lesquelles reposent un arc en briques au claveau central maçonné et passant.

A l'intérieur, l'organisation d'origine a été conservée. La porte d'entrée ouvre sur un vestibule comportant un escalier en bois. Il dessert le salon et la salle à manger qui tout deux ont conservé une cheminée dont le manteau est en marbre. Les chambres sont aménagées à l'étage. L'étage de soubassement qui abritait les services a été réaménagé mais les solives du plafond ont été conservées.

La villa de petite dimension est entourée par un jardin fermé par une clôture de faible hauteur. Le portail en fer est encadré de deux larges piliers maçonnés.

### Éléments descriptifs

Matériau(x) du gros-oeuvre, mise en oeuvre et revêtement : moellon, enduit

Matériau(x) de couverture : tuile creuse

Étage(s) ou vaisseau(x) : étage de soubassement, rez-de-chaussée surélevé, 1 étage carré

Élévations extérieures : élévation à travées

Type(s) de couverture : toit à deux pans ; toit en pavillon

Escaliers : escalier intérieur

## Décor

Techniques : ferronnerie

Représentations : ornement végétal

Précision sur les représentations :

Sur la porte d'entrée, deux panneaux identiques : au centre, couronnes végétales avec boutons entourant une fleur à quatre pétales.

## Statut, intérêt et protection

Statut de la propriété : propriété d'une personne privée

## Références documentaires

### Documents d'archive

- **AD Pyrénées-Atlantiques Matrice cadastrale de Bidart, propriétés foncières bâties, 1910-1957**  
Matrice cadastrale de Bidart, propriétés foncières bâties, 1910-1957.  
n°195  
Archives départementales des Pyrénées-Atlantiques, Pau : E dépôt Bidart 1G5
- **AD Pyrénées-Atlantiques Registre de construction nouvelle**  
Registre des déclarations en cas de de construction nouvelle, de reconstruction, d'addition de construction et d'affectation de terrains à des usages commerciaux ou industriels, 1899-1926.  
Archives départementales des Pyrénées-Atlantiques, Pau : E dépôt Bidart 1G15


## Illustrations




Ensemble depuis le sud-est, en 1994.  
Phot. Pierre-Jean Harté-Lasserre  
IVR72\_19996400086Z



Vue de la façade principale et de la clôture.  
Phot. Maïté Ehlinger  
IVR72\_20196402984NUC2A



Vue du demi-étage : toit en pavillon et chevrons.  
Phot. Maïté Ehlinger  
IVR72\_20196402987NUC2A



Vue de la façade principale :  
porte d'entrée avec ferronnerie.  
Phot. Maïté Ehlinger  
IVR72\_20196402988NUC2A



Vue de la façade principale :  
grande baie du salon.  
Phot. Maïté Ehlinger  
IVR72\_20196402986NUC2A



Détail du cartouche fixé à  
l'un des pilier du portail.  
Phot. Maïté Ehlinger  
IVR72\_20196402985NUC2A

## Dossiers liés

### Dossiers de synthèse :

Présentation de la commune de Bidart (IA64002964) Aquitaine, Pyrénées-Atlantiques, Bidart

Les maisons et fermes de la commune de Bidart (IA64003059) Aquitaine, Pyrénées-Atlantiques, Bidart

### Oeuvre(s) contenue(s) :

#### Oeuvre(s) en rapport :

Quartier de Parlementia (IA64003097) Aquitaine, Pyrénées-Atlantiques, Bidart, Parlementia, chemin de Parlementia, avenue d' Espagne

Auteur(s) du dossier : Maïté Ehlinger

Copyright(s) : (c) Commune de Bidart ; (c) Région Nouvelle-Aquitaine, Inventaire général du patrimoine culturel



Ensemble depuis le sud-est, en 1994.

IVR72\_19996400086Z

Auteur de l'illustration : Pierre-Jean Harté-Lasserre

Date de prise de vue : 1994

(c) Région Nouvelle-Aquitaine, Inventaire général du patrimoine culturel  
communication libre, reproduction soumise à autorisation



Vue de la façade principale et de la clôture.

IVR72\_20196402984NUC2A

Auteur de l'illustration : Maïté Ehlinger

(c) Région Nouvelle-Aquitaine, Inventaire général du patrimoine culturel ; (c) Commune de Bidart  
communication libre, reproduction soumise à autorisation




Vue du demi-étage : toit en pavillon et chevrons.

IVR72\_20196402987NUC2A

Auteur de l'illustration : Maïté Ehlinger

(c) Région Nouvelle-Aquitaine, Inventaire général du patrimoine culturel ; (c) Commune de Bidart  
communication libre, reproduction soumise à autorisation



Vue de la façade principale : porte d'entrée avec ferronnerie.

IVR72\_20196402988NUC2A

Auteur de l'illustration : Maïté Ehlinger

(c) Région Nouvelle-Aquitaine, Inventaire général du patrimoine culturel ; (c) Commune de Bidart  
communication libre, reproduction soumise à autorisation



Vue de la façade principale : grande baie du salon.

IVR72\_20196402986NUC2A

Auteur de l'illustration : Maïté Ehlinger

(c) Région Nouvelle-Aquitaine, Inventaire général du patrimoine culturel ; (c) Commune de Bidart  
communication libre, reproduction soumise à autorisation





Détail du cartouche fixé à l'un des pilier du portail.

IVR72\_20196402985NUC2A

Auteur de l'illustration : Maïté Ehlinger

(c) Région Nouvelle-Aquitaine, Inventaire général du patrimoine culturel ; (c) Commune de Bidart  
communication libre, reproduction soumise à autorisation