

Poitou-Charentes, Charente-Maritime
La Rochelle
les Minimes, Tasdon
16 ter rue de la Madeleine

Maison

Références du dossier

Numéro de dossier : IA17026653

Date de l'enquête initiale : 2006

Date(s) de rédaction : 2006

Cadre de l'étude : inventaire topographique Communauté d'Agglomération de La Rochelle

Degré d'étude : repéré

Désignation

Dénomination : maison

Compléments de localisation

Milieu d'implantation : en ville

Références cadastrales : 2003, DP, 409

Historique

Le service d'hygiène autorise le 15 octobre 1924 la transformation d'une maison, par M. Grizet F., au nom de M. Michot.

Période(s) principale(s) : 4e quart 19e siècle

Période(s) secondaire(s) : 1er quart 20e siècle

Auteur(s) de l'oeuvre : F. Grizet (architecte, attribution par source)

Description

Corniche, bandeau ; pierre ; enduit ; tuile creuse ; sur la voie ; parallèle à la voie ; maison de ville à trois travées ; toit à deux pans.

Éléments descriptifs

Matériau(x) du gros-oeuvre, mise en oeuvre et revêtement : pierre ; enduit

Matériau(x) de couverture : tuile creuse

Type(s) de couverture : toit à deux pans

Typologies et état de conservation

Typologies : sur la voie ; parallèle à la voie ; maison de ville à trois travées

Statut, intérêt et protection

Statut de la propriété : propriété privée

Références documentaires

Documents figurés


-

A. M. La Rochelle : 71W38, 16 ter rue de la Madeleine. Le service d'hygiène autorise le 15 octobre 1924 la transformation d'une maison, par M. Grizet F., au nom de M. Michot. (1911) Plan (papier) ; ss éch. ; cotations. Vu pour être annexé à l'arrêté municipal en date du 17 juin 1911. (1913) Plan et façade (calque) ; éch. 0.02 pm ; cotations. Vu et signé par le maire. (10 octobre 1924) Plans, coupe et façade (bleu d'architecte) ; éch. 0.02 pm ; cotations. Vu pour être annexé à l'arrêté municipal en date du 15 octobre 1924.

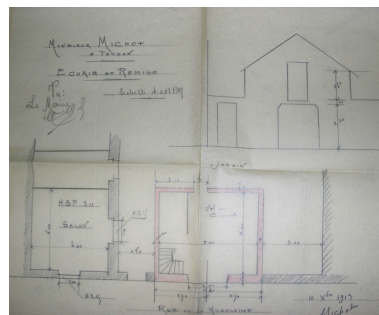
Illustrations




Façade.
Phot. Christine Redien-Lairé
IVR54_20061700362NUCA



(1911) Plan.
Repro. Christine Redien-Lairé
IVR54_20061700412NUCA



(1913) Plan et façade.
Repro. Christine Redien-Lairé
IVR54_20061700413NUCA



(1924) Plans, coupe et façade.
Repro. Christine Redien-Lairé
IVR54_20061700414NUCA

Dossiers liés

Dossiers de synthèse :

La Rochelle Faubourgs : présentation du quartier des Minimes-Tasdon (IA17026460) Poitou-Charentes, Charente-Maritime, La Rochelle, les Minimes, Tasdon

Maisons (IA17027045) Poitou-Charentes, Charente-Maritime, La Rochelle, les Minimes, Tasdon

Oeuvre(s) contenue(s) :

Auteur(s) du dossier : Christine Redien-Lairé

Copyright(s) : (c) Région Poitou-Charentes, Inventaire du patrimoine culturel ; (c) Communauté d'Agglomération de La Rochelle




Façade.

IVR54_20061700362NUCA

Auteur de l'illustration : Christine Redien-Lairé

Date de prise de vue : 2006

(c) Région Poitou-Charentes, Inventaire du patrimoine culturel ; (c) Communauté d'Agglomération de La Rochelle
communication libre, reproduction soumise à autorisation



(1911) Plan.

Référence du document reproduit :

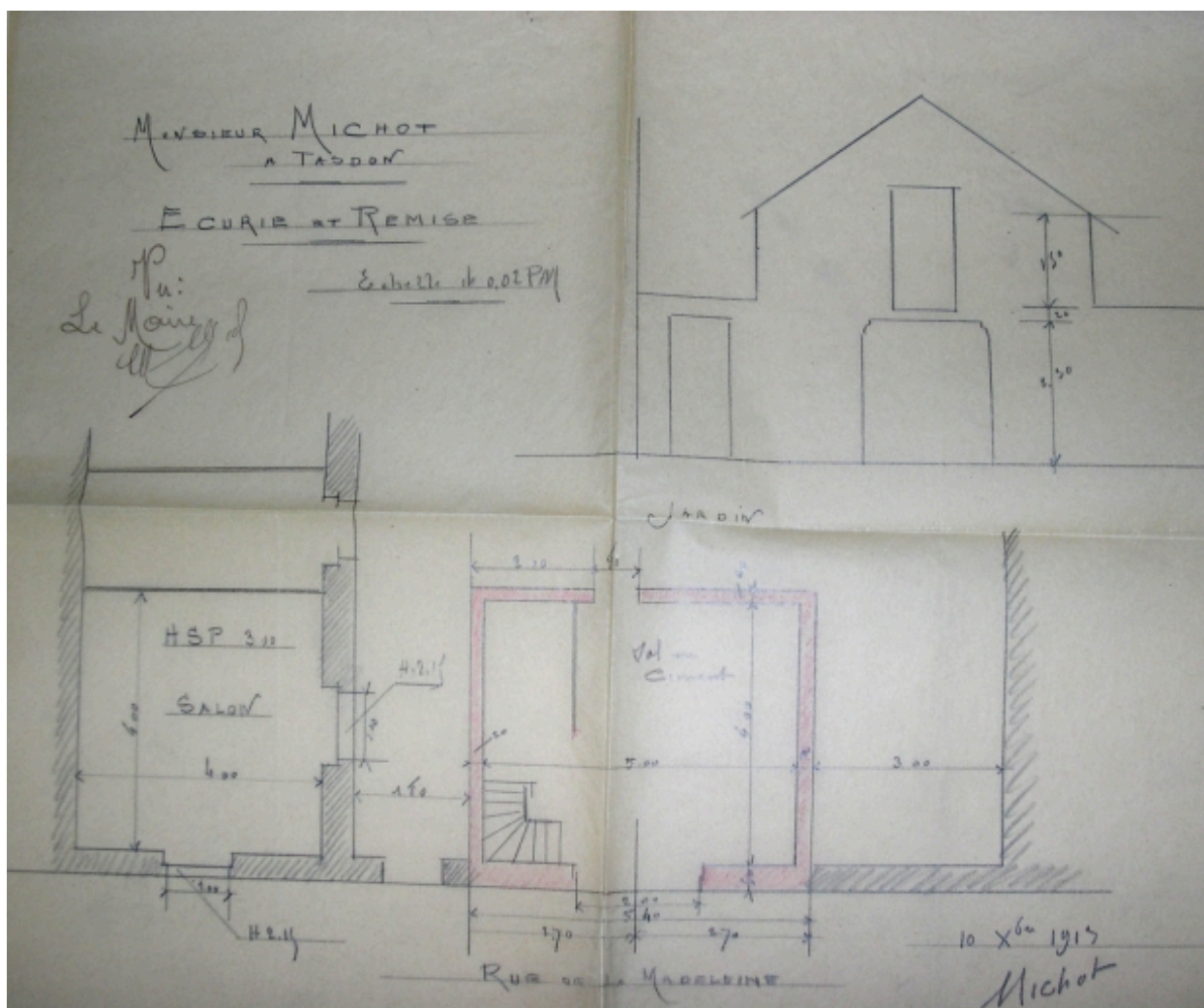
- Plan.
Archives municipales, La Rochelle

IVR54_20061700412NUCA

Auteur de l'illustration (reproduction) : Christine Redien-Lairé

Date de prise de vue : 2006

(c) Région Poitou-Charentes, Inventaire du patrimoine culturel ; (c) Communauté d'Agglomération de La Rochelle communication libre, reproduction soumise à autorisation



(1913) Plan et façade.

Référence du document reproduit :

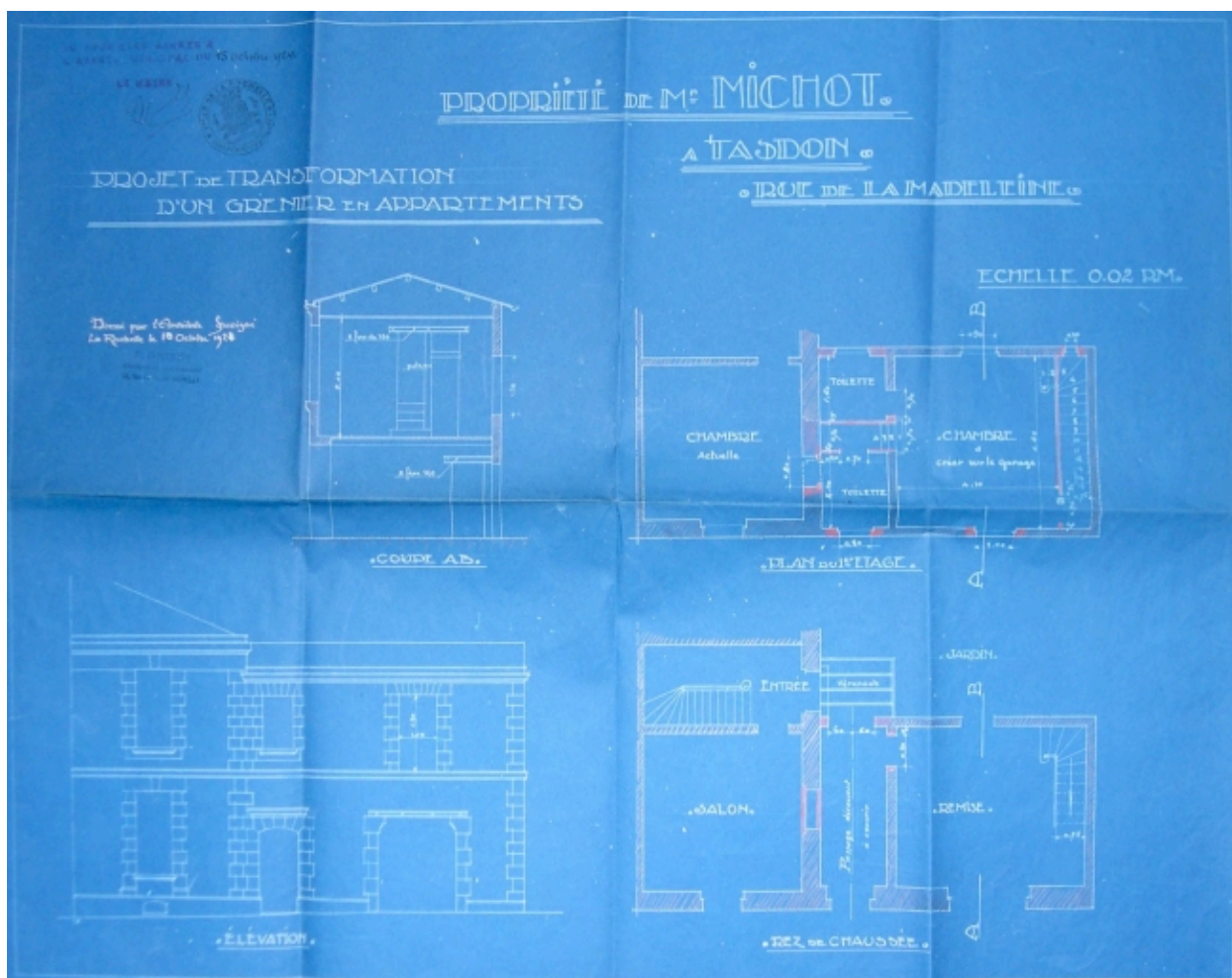
- Plan.
Archives municipales, La Rochelle

IVR54_20061700413NUCA

Auteur de l'illustration (reproduction) : Christine Redien-Lairé

Date de prise de vue : 2006

(c) Région Poitou-Charentes, Inventaire du patrimoine culturel ; (c) Communauté d'Agglomération de La Rochelle
communication libre, reproduction soumise à autorisation



(1924) Plans, coupe et façade.

Référence du document reproduit :

- Plan.
Archives municipales, La Rochelle

IVR54_20061700414NUCA

Auteur de l'illustration (reproduction) : Christine Redien-Lairé

Date de prise de vue : 2006

(c) Région Poitou-Charentes, Inventaire du patrimoine culturel ; (c) Communauté d'Agglomération de La Rochelle communication libre, reproduction soumise à autorisation