

Poitou-Charentes, Vienne
Valdivienne
Salles-en-Toulon
Moulin bourgeois

Moulin à blé, puis minoterie

Références du dossier

Numéro de dossier : IA86000102
Date de l'enquête initiale : 1995
Date(s) de rédaction : 1995
Cadre de l'étude : enquête thématique régionale patrimoine industriel
Degré d'étude : repéré

Désignation

Dénomination : moulin à blé, minoterie
Parties constituantes non étudiées : atelier de fabrication, magasin industriel, logement patronal

Compléments de localisation

Milieu d'implantation : isolé
Réseau hydrographique : la Dive
Références cadastrales : 1811, C2, 3188 ; 1972, AP, 554

Historique

Un moulin à blé est partiellement reconstruit en 1910 par Etienne Robert de Beauchamp pour le meunier Jules Doury, qui y installe une turbine ; il est transformé en minoterie en 1931 avec broyeurs à cylindres et plansichter. Machine à vapeur Duvant (Valenciennes) d'une puissance de 20 ch en place.

Période(s) principale(s) : 1er quart 20e siècle
Dates : 1910 (daté par travaux historiques, daté par source)

Description

Atelier de fabrication, à élévation à travées, à 2 étages carrés, couvert d'un toit à longs pans à croupes en tuile mécanique ; magasin en rez-de-chaussée et comble à surcroît ; logement patronal en rez-de-chaussée.

Éléments descriptifs

Matériau(x) du gros-oeuvre, mise en oeuvre et revêtement : moellon, enduit
Matériau(x) de couverture : tuile creuse, tuile mécanique
Étage(s) ou vaisseau(x) : 2 étages carrés, comble à surcroît
Couvrements : charpente en bois apparente
Élévations extérieures : élévation à travées
Type(s) de couverture : toit à longs pans, croupe
Énergies : énergie hydraulique : produite sur place ; énergie thermique : produite sur place, machine à vapeur à piston

Typologies et état de conservation

État de conservation : établissement industriel désaffecté

Statut, intérêt et protection

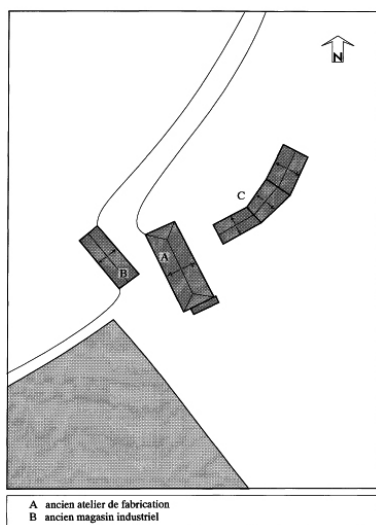
Statut de la propriété : propriété publique

Références documentaires

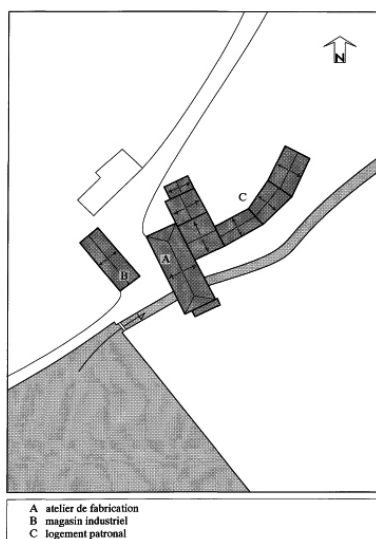
Documents d'archive

- 1924 : enquête.
Archives départementales de la Vienne, Poitiers : 6 M 221-222
- A. D. Vienne, 4 P. Cadastre Valdivienne : 1830-1940 : matrices cadastrales.

Illustrations



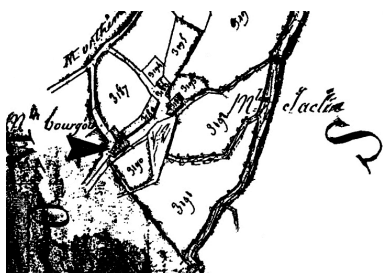
Plan masse, plan schématique
des toitures en 1995.
Dess. Zoé Lambert
IVR54_20068608464NUD



Plan masse, plan schématique
des toitures en 1987.
Dess. Zoé Lambert
IVR54_20068608463NUD



Plan de situation d'après
le plan cadastral de 1972,
section AP, au 1/2000.
Dess. Zoé Lambert
IVR54_20068608461NUD



Plan de situation d'après
le plan cadastral de 1811,
section C2, au 1/2500.
Dess. Zoé Lambert
IVR54_20068608462NUD



Vue d'ensemble prise du sud.
Phot. Marc Deneyer
IVR54_19958601173V



Vue de la machine à vapeur.
Phot. Marc Deneyer
IVR54_19958601174V



Vue prise du nord-est.
Phot. Marc Deneyer
IVR54_19958601808V

Dossiers liés

Dossiers de synthèse :

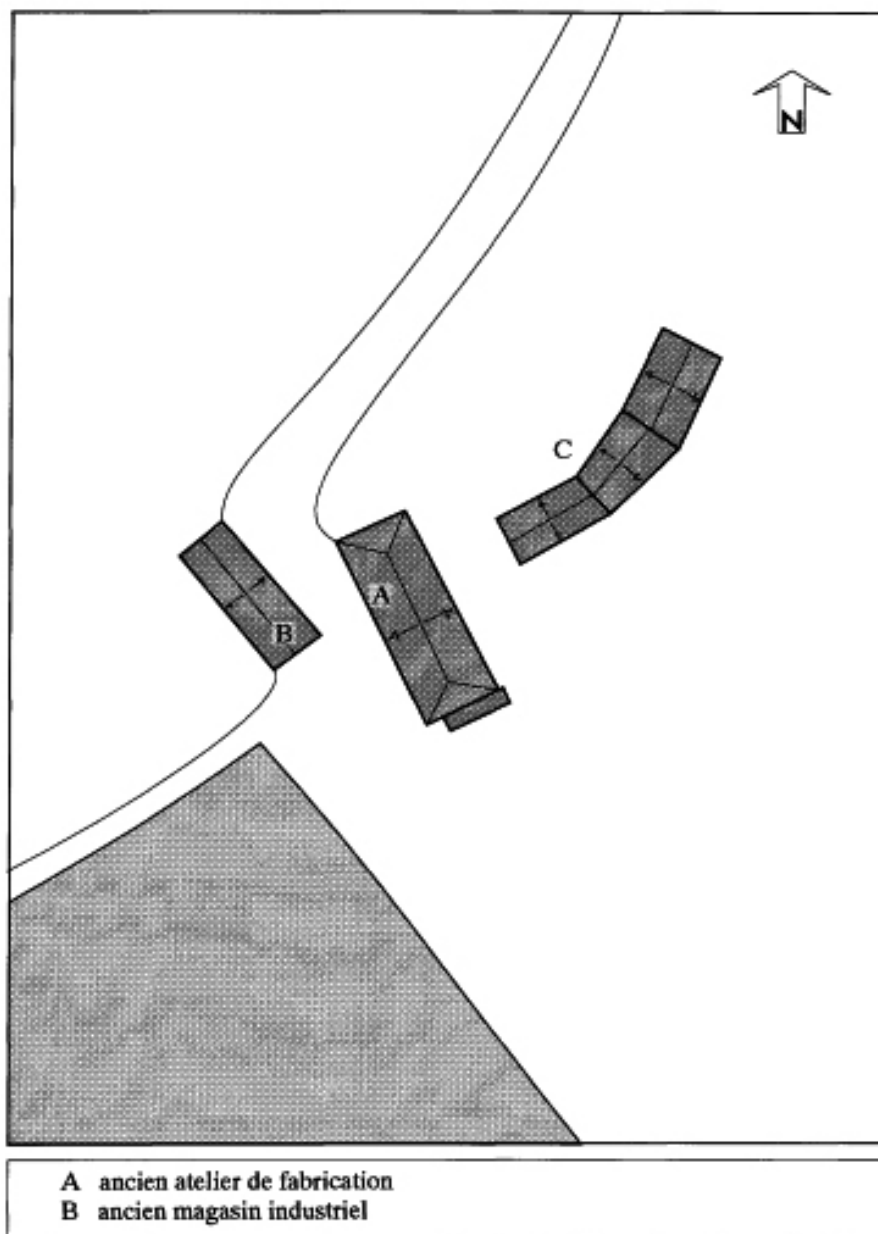
Patrimoine industriel de la Vienne : présentation (IA86000108)

Les moulins à blé et les minoteries de Poitou-Charentes (IA17000734)

Oeuvre(s) contenue(s) :

Auteur(s) du dossier : Pascale Pouvreau

Copyright(s) : (c) Région Poitou-Charentes, Inventaire du patrimoine culturel



Plan masse, plan schématique des toitures en 1995.

Référence du document reproduit :

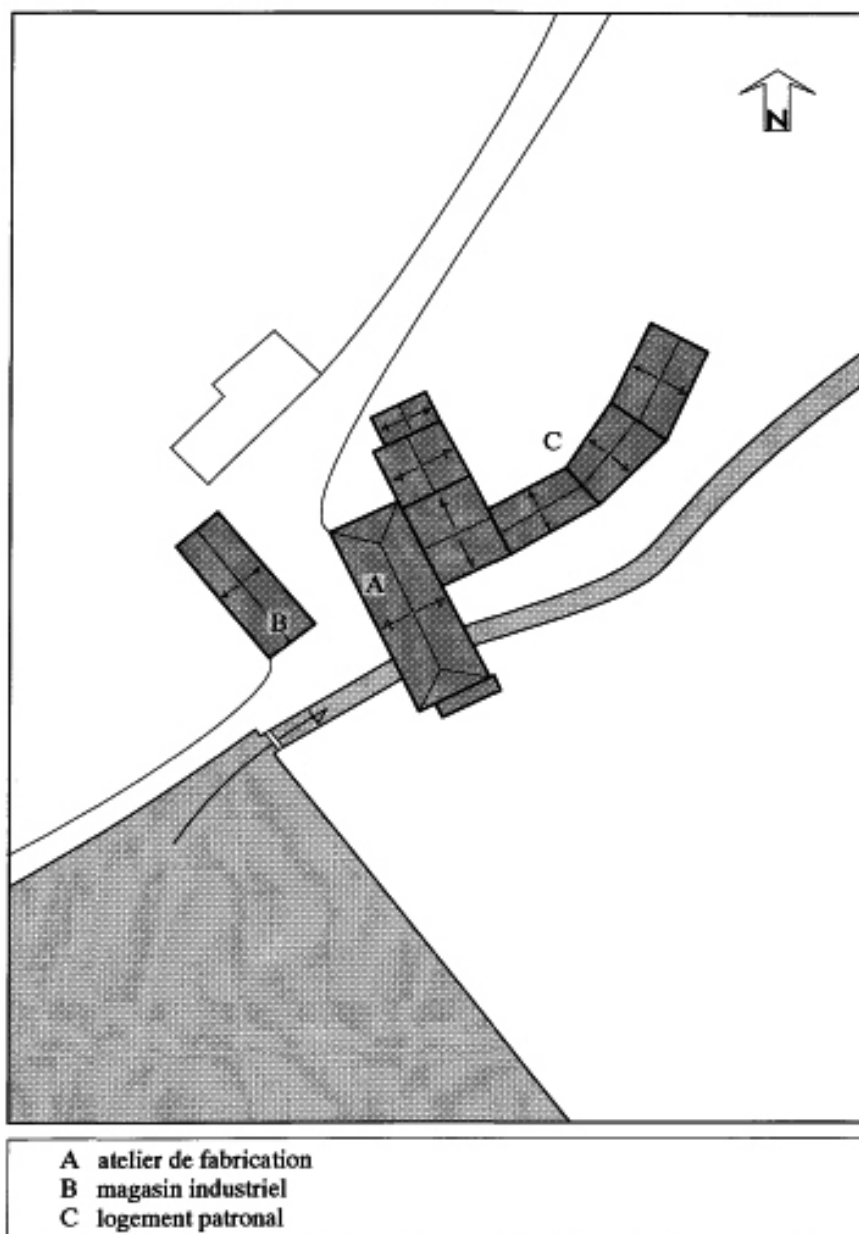
- Plan masse.

IVR54_20068608464NUD

Auteur de l'illustration : Zoé Lambert

Technique de relevé : relevé schématique ;

(c) Région Poitou-Charentes, Inventaire du patrimoine culturel
communication libre, reproduction soumise à autorisation



Plan masse, plan schématique des toitures en 1987.

Référence du document reproduit :

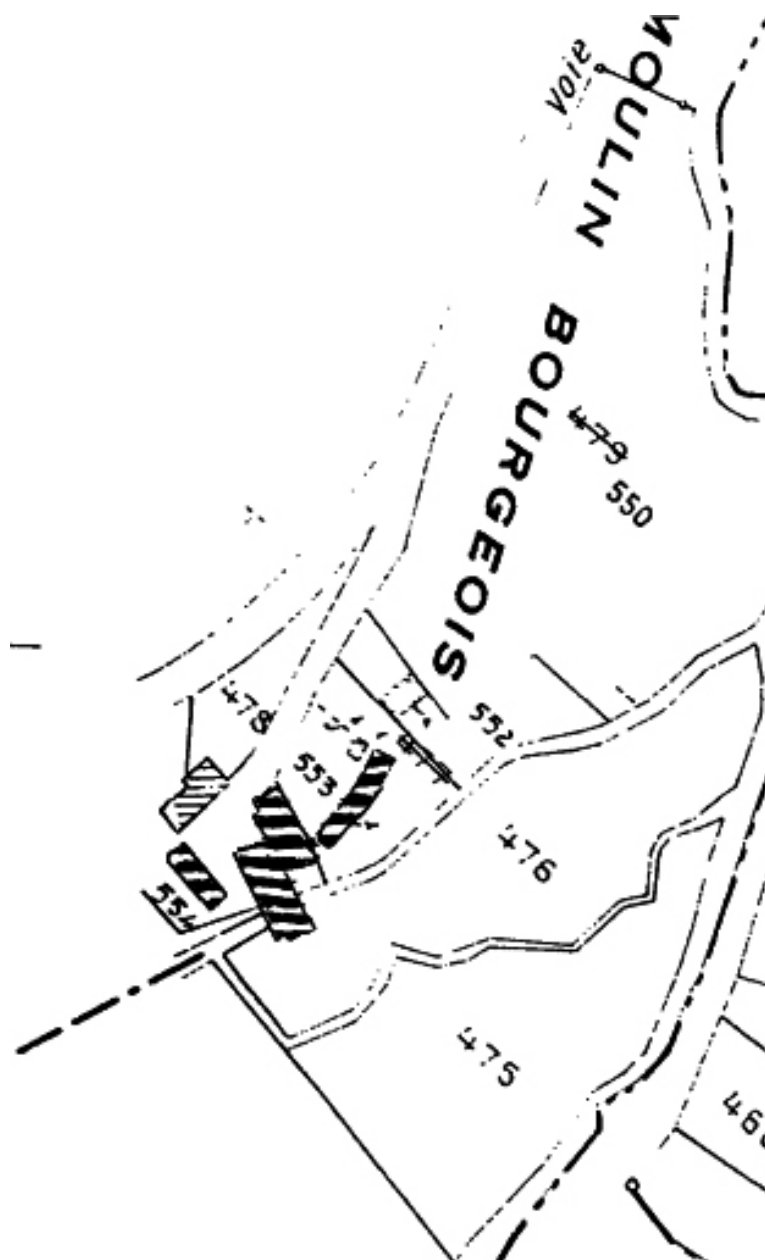
- Plan masse.

IVR54_20068608463NUD

Auteur de l'illustration : Zoé Lambert

Technique de relevé : relevé schématique ;

(c) Région Poitou-Charentes, Inventaire du patrimoine culturel
communication libre, reproduction soumise à autorisation



Plan de situation d'après le plan cadastral de 1972, section AP, au 1/2000.

Référence du document reproduit :

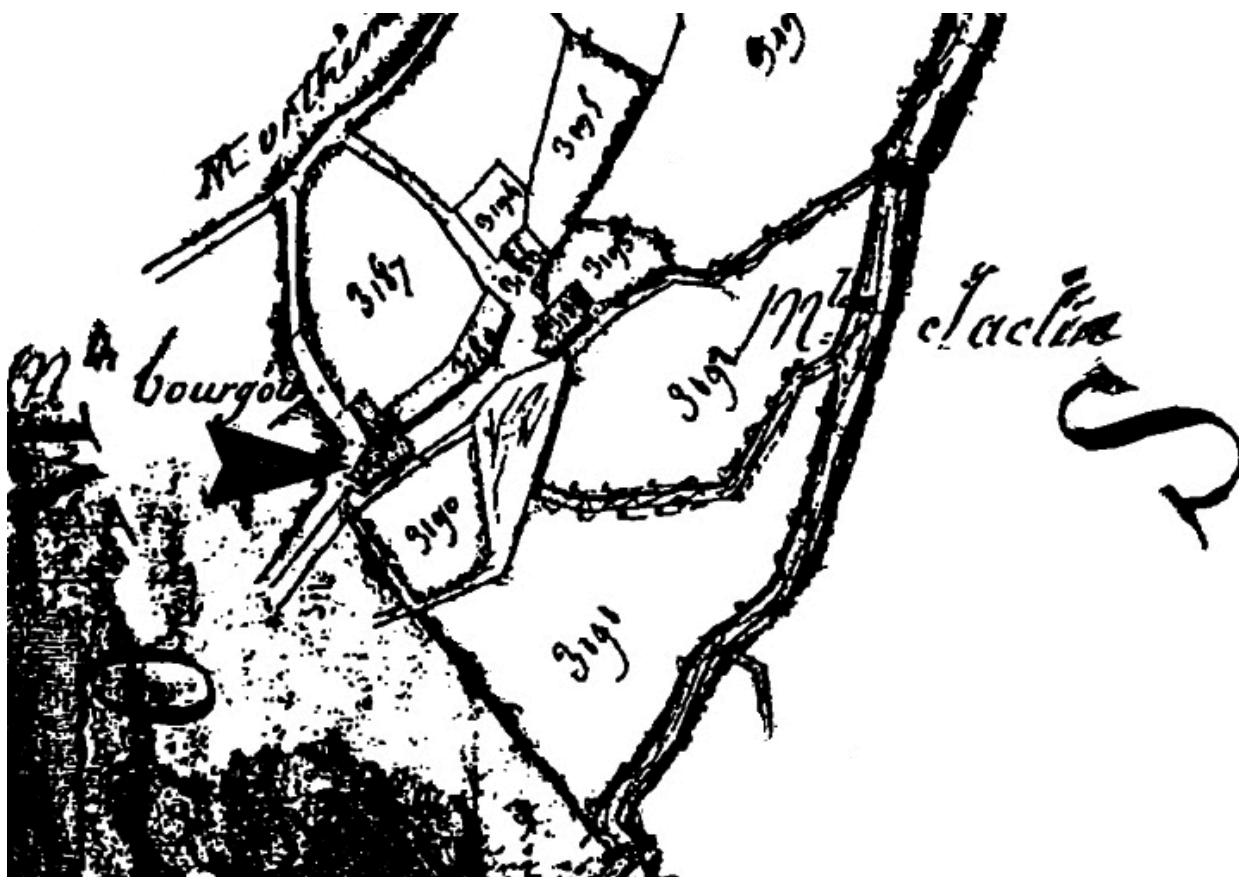
- Plan cadastral.

IVR54_20068608461NUD

Auteur de l'illustration : Zoé Lambert

Technique de relevé : relevé schématique ; Échelle : 1/2000

(c) Région Poitou-Charentes, Inventaire du patrimoine culturel
communication libre, reproduction soumise à autorisation



Plan de situation d'après le plan cadastral de 1811, section C2, au 1/2500.

Référence du document reproduit :

- Plan cadastral.

IVR54_20068608462NUD

Auteur de l'illustration : Zoé Lambert

Technique de relevé : reprise de fond ; Échelle : 1/2500

(c) Région Poitou-Charentes, Inventaire du patrimoine culturel
communication libre, reproduction soumise à autorisation



Vue d'ensemble prise du sud.

IVR54_19958601173V

Auteur de l'illustration : Marc Deneyer

Date de prise de vue : 1995

(c) Région Poitou-Charentes, Inventaire du patrimoine culturel
communication libre, reproduction soumise à autorisation



Vue de la machine à vapeur.

IVR54_19958601174V

Auteur de l'illustration : Marc Deneyer

Date de prise de vue : 1995

(c) Région Poitou-Charentes, Inventaire du patrimoine culturel
communication libre, reproduction soumise à autorisation



Vue prise du nord-est.

IVR54_19958601808V

Auteur de l'illustration : Marc Deneyer

Date de prise de vue : 1995

(c) Région Poitou-Charentes, Inventaire du patrimoine culturel
communication libre, reproduction soumise à autorisation