

Aquitaine, Gironde
Labarde
1 route des Châteaux

École, actuellement maison

Références du dossier

Numéro de dossier : IA33002925
Date de l'enquête initiale : 2010
Date(s) de rédaction : 2010
Cadre de l'étude : inventaire topographique Estuaire de la Gironde
Degré d'étude : étudié

Désignation

Dénomination : école
Destinations successives : maison
Parties constituantes non étudiées : cour

Compléments de localisation

Milieu d'implantation : en village
Références cadastrales : 2009, A3, 488

Historique

C'est en 1877 que le conseil municipal décide la construction d'une école, selon les souhaits du maire. La commune est en effet la seule des environs à ne pas posséder d'école. Les enfants sont obligés de se rendre à celle de Macau ou encore celle de Cantenac et doivent "souffrir du mauvais temps" de l'hiver. La mauvaise situation financière ne favorise pas l'aboutissement immédiat du projet et le conseil municipal doit se servir un an plus tard du produit de la vente de terrains situés à Laprade, Cantelaude et la Bastide, afin de construire le bâtiment, sur les plans de l'architecte Charles Brun et sous la direction de l'entrepreneur Pierre Hostin. Le choix de l'implantation est décidé en 1879 et le bâtiment est construit en 1881, comme l'indique la date inscrite sur la façade principale.

Le mobilier scolaire est acquis en 1888 et le bâtiment est clôturé la même année. Les préaux sont construits en 1900 et une cuisine avec souillarde est aménagée deux ans plus tard. L'école est restaurée en 1932. La toiture est refaite en 1943. L'école a ensuite déménagé dans la seconde moitié du 20^e siècle pour s'installer dans le bâtiment ayant servi de presbytère, situé face à l'église.

En 1946, l'école maternelle est annexée à l'école mixte et fonctionne dans une maison appartenant à la société Giscours, place des Anciennes Écoles. En 1949, le conseil municipal, souhaitant entreprendre des travaux d'aménagement des locaux (les murs sont en mauvais état et l'éclairage est insuffisant), décide alors d'acquérir la maison.

Période(s) principale(s) : 4^e quart 19^e siècle

Dates : 1881 (porte la date)

Auteur(s) de l'oeuvre : Pierre Charles Brun (architecte,), Pierre Hostin (entrepreneur,)

Description

L'école, située en retrait par rapport à la route, est entourée d'une cour délimitée par un grillage. Le bâtiment à étage carré est couvert d'un toit à longs pans à croupes. La façade antérieure, tournée vers la route, est rythmée par trois travées. La porte centrale, moulurée et à crossettes, est surmontée d'une table décorative portant l'inscription LA MAISON ÉCOLE et sommée d'une corniche sur consoles dont celle au sud porte la date de 1881. Les élévations nord et sud du bâtiment présentent également des ouvertures et sont scandées de trois travées. Un bandeau en saillie entre les niveaux parcourt les façades du bâtiment. Une annexe en rez-de-chaussée est accolée à la façade sud.

Éléments descriptifs

Matériau(x) du gros-oeuvre, mise en oeuvre et revêtement : calcaire ; pierre de taille

Matériau(x) de couverture : tuile creuse

Étage(s) ou vaisseau(x) : en rez-de-chaussée, 1 étage carré

Élévations extérieures : élévation à travées

Type(s) de couverture : toit à longs pans ; croupe

Typologies et état de conservation

État de conservation : bon état

Décor

Représentations :

Statut, intérêt et protection

Statut de la propriété : propriété privée

Références documentaires

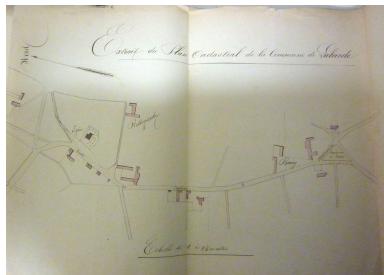
Documents d'archive

- AC Labarde, Séances de délibérations du Conseil Municipal de 1840 à 1877. **Erection d'une école** , 29 juillet 1877.
- AC Labarde. Séances de délibérations du Conseil Municipal de 1887 à 1921. **Travaux pour les préaux de l'école** , 1900.
- AC Labarde. Séances de délibérations du Conseil Municipal de 1921 à 1956. **Réparations urgentes à la toiture de l'école**. 10 janvier 1943.
- AC Labarde. Séances de délibérations du Conseil Municipal de 1921 à 1956. **Achat d'une maison destinée à la seconde école enfantine**. 21 mai 1949.
- AD Gironde, 2 O 1978 : **Biens communaux**. Ecole. 1873.
- AD Gironde, 2 O 1981 : **Construction** . Ecole. 1878-1890.
- AD Gironde, 2 O 1981, **Ecole. Aménagements d'une cuisine avec souillarde** . 1902.
- AD Gironde, 2 O 1981 : **Réparations à l'école** . 1932-1933.
- AD Gironde, 67 W 875 : **Finances Emprunts - Acquisition d'un immeuble pour école enfantine**. 1949.

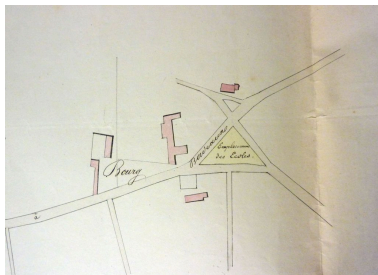
Documents figurés

- AD Gironde. 2 O 1981. **Extrait du plan cadastral de la commune de Labarde, avec l'emplacement des écoles à construire**. Dessin, encre et lavis, [n.s., s.d.] 1879.

Illustrations



Extrait du plan cadastral de
1879 : emplacement de l'école.
Phot. Jennifer Riberolle
IVR72_20153300806NUC2A



Extrait du plan cadastral de
1879 : détail de l'emplacement.
Phot. Jennifer Riberolle
IVR72_20153300807NUC2A



Vue d'ensemble.
Phot. Evelyne Perriat
IVR72_20153390248NUC4A



Vue à l'angle sud-est.
Phot. Evelyne Perriat
IVR72_20153390252NUC4A



Porte d'entrée.
Phot. Evelyne Perriat
IVR72_20153390249NUC4A



Inscription et date portée : détail.
Phot. Evelyne Perriat
IVR72_20153390251NUC4A



Ancienne école maternelle
située à proximité.
Phot. Evelyne Perriat
IVR72_20153390254NUC4A

Dossiers liés

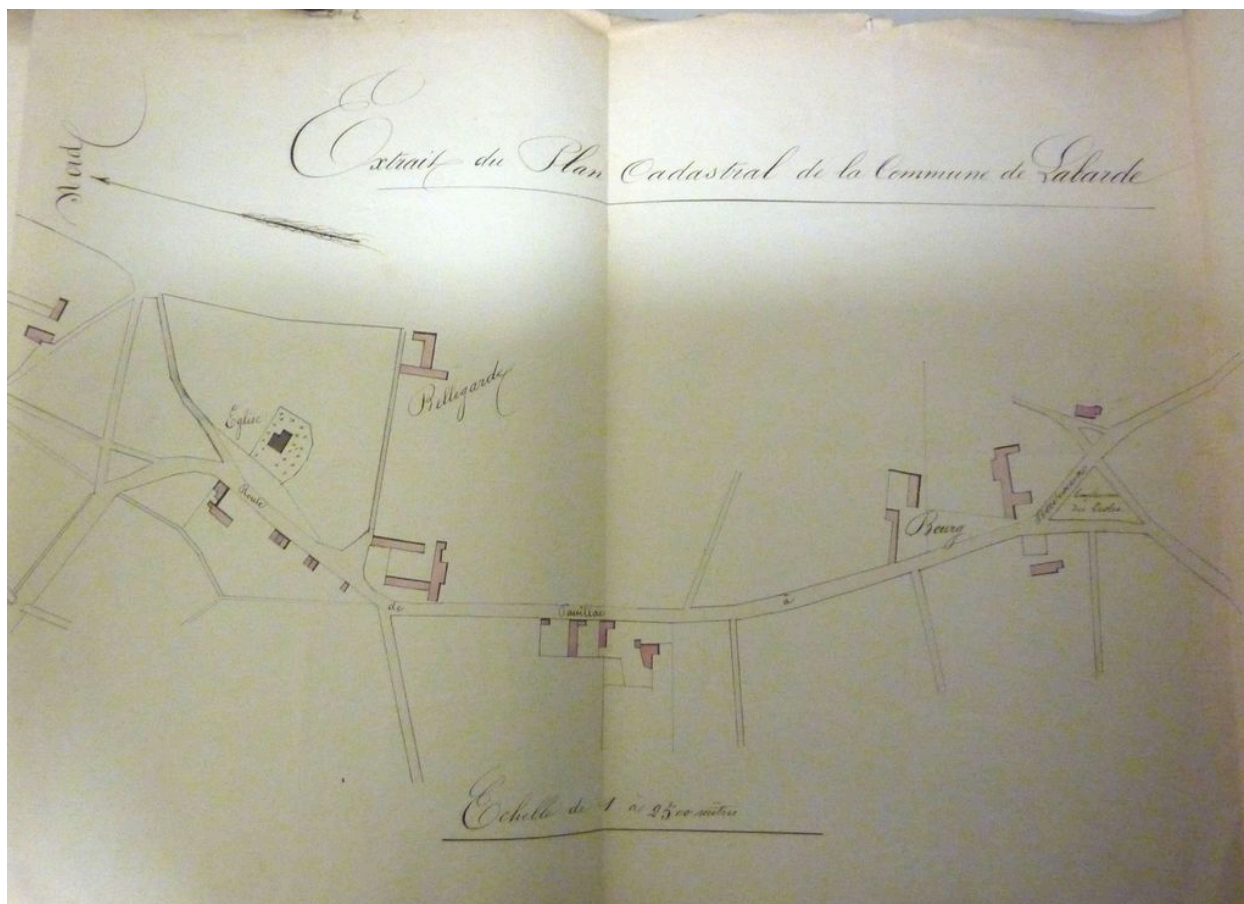
Dossiers de synthèse :

Présentation de la commune de Labarde (IA33002894) Aquitaine, Gironde, Labarde

Oeuvre(s) contenue(s) :

Auteur(s) du dossier : Jennifer Riberolle

Copyright(s) : (c) Région Nouvelle-Aquitaine, Inventaire général du patrimoine culturel ; (c) Conseil départemental de la Gironde



Extrait du plan cadastral de 1879 : emplacement de l'école.

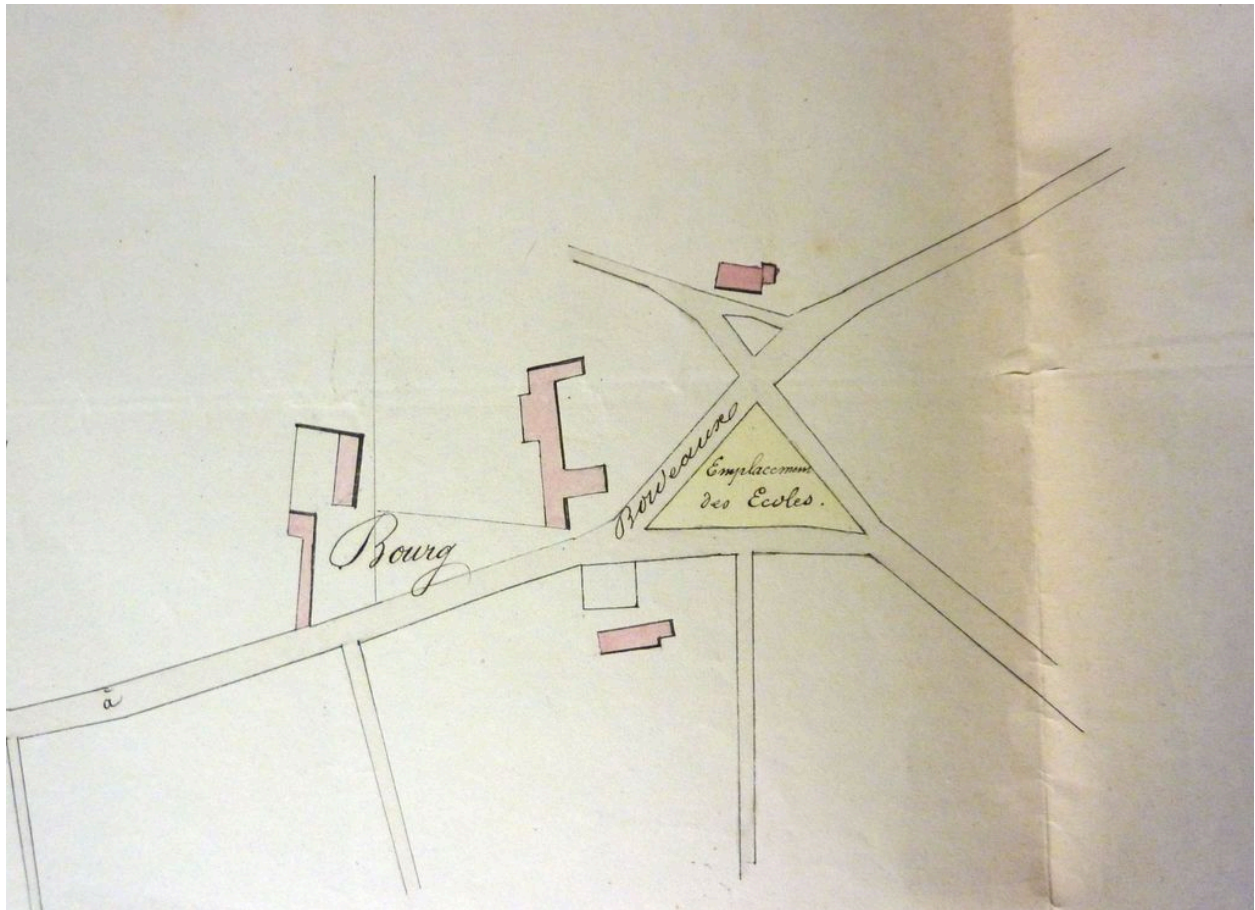
Référence du document reproduit :

- AD Gironde. 2 O 1981. **Extrait du plan cadastral de la commune de Labarde, avec l'emplacement des écoles à construire.** Dessin, encre et lavis, [n.s., s.d.] 1879.

IVR72_20153300806NUC2A

Auteur de l'illustration : Jennifer Riberolle

(c) Région Nouvelle-Aquitaine, Inventaire général du patrimoine culturel ; (c) Conseil départemental de la Gironde
communication libre, reproduction soumise à autorisation



Extrait du plan cadastral de 1879 : détail de l'emplacement.

IVR72_20153300807NUC2A

Auteur de l'illustration : Jennifer Riberolle

(c) Région Nouvelle-Aquitaine, Inventaire général du patrimoine culturel ; (c) Conseil départemental de la Gironde
communication libre, reproduction soumise à autorisation



Vue d'ensemble.

IVR72_20153390248NUC4A

Auteur de l'illustration : Evelyne Perriat

Date de prise de vue : 2015

(c) Région Nouvelle-Aquitaine, Inventaire général du patrimoine culturel ; (c) Conseil départemental de la Gironde
communication libre, reproduction soumise à autorisation



Vue à l'angle sud-est.

IVR72_20153390252NUC4A

Auteur de l'illustration : Evelyne Perriat

Date de prise de vue : 2015

(c) Région Nouvelle-Aquitaine, Inventaire général du patrimoine culturel ; (c) Conseil départemental de la Gironde
communication libre, reproduction soumise à autorisation



Porte d'entrée.

IVR72_20153390249NUC4A

Auteur de l'illustration : Evelyne Perriat

Date de prise de vue : 2015

(c) Région Nouvelle-Aquitaine, Inventaire général du patrimoine culturel ; (c) Conseil départemental de la Gironde
communication libre, reproduction soumise à autorisation



Inscription et date portée : détail.

IVR72_20153390251NUC4A

Auteur de l'illustration : Evelyne Perriat

Date de prise de vue : 2015

(c) Région Nouvelle-Aquitaine, Inventaire général du patrimoine culturel ; (c) Conseil départemental de la Gironde
communication libre, reproduction soumise à autorisation



Ancienne école maternelle située à proximité.

IVR72_20153390254NUC4A

Auteur de l'illustration : Evelyne Perriat

Date de prise de vue : 2015

(c) Région Nouvelle-Aquitaine, Inventaire général du patrimoine culturel ; (c) Conseil départemental de la Gironde
communication libre, reproduction soumise à autorisation