

Aquitaine, Landes
Saint-Sever

Voie ferrée

Références du dossier

Numéro de dossier : IA40001969
Date de l'enquête initiale : 2015
Date(s) de rédaction : 2015
Cadre de l'étude : inventaire topographique
Degré d'étude : étudié

Désignation

Dénomination : voie ferrée

Compléments de localisation

Milieu d'implantation :
Références cadastrales :

Historique

Suite au vote de la loi Freycinet en 1879, la liaison par voie de chemin de fer de Saint-Sever à Mont-de-Marsan, Dax et Hagetmau est projetée.

La concession de la première ligne de Mont-de-Marsan à Dax date du 20 novembre 1883. Le tronçon de Mont-de-Marsan à Saint-Sever est inauguré le 12 août 1891 et celui de Saint-Sever à Dax le 10 novembre 1899.

La concession de la ligne annexe reliant Saint-Sever à Hagetmau puis à Pau est effectuée le 27 juillet 1897. La ligne est inaugurée le 27 février 1910.

Le trafic est aujourd'hui arrêté et la voie ferrée est en partie déclassée. La gare et les maisons de garde-barrière ont été vendues à des particuliers.

Période(s) principale(s) : 4e quart 19e siècle
Dates : 1883 (daté par source), 1897 (daté par source)

Description

La voie ferrée traverse la commune du nord-est au sud-ouest. Parmi les ouvrages et constructions liés à la ligne, se trouvent la gare, un pont cage sur l'Adour, un pont métallique sur le Gabas et sept maisons de garde-barrière.

Les maisons de garde-barrière sont construites selon un même type. De plan rectangulaire, elles sont pourvues d'un étage percé d'une fenêtre dans le mur pignon. Cette façade est systématiquement orientée vers la voie ferrée. La porte se situe sur l'élévation latérale. La maison d'Augreilh comporte une extension latérale en appentis. A l'exception des chaînes d'angle traités en bossage rustique, les façades sont enduites. Les ouvertures sont en arc segmentaire.

Le bossage rustique se retrouve sur les parties maçonnées des ouvrages d'art tels que les ponts.

Éléments descriptifs

Matériau(x) du gros-oeuvre, mise en oeuvre et revêtement : calcaire, moellon, enduit
Matériau(x) de couverture : tuile creuse, tuile mécanique
Étage(s) ou vaisseau(x) : 1 étage carré
Type(s) de couverture : toit à longs pans, pignon couvert

Typologies et état de conservation

État de conservation : désaffecté

Statut, intérêt et protection

Statut de la propriété : propriété du département, propriété d'une personne privée

Références documentaires


Documents d'archive

- Lettre du chef du service financier de Bordeaux annonçant l'inauguration de la voie ferrée, juillet 1891.
Archives municipales, Saint-Sever : 10 O 1

Documents figurés

- Plan du tracé de la ligne, ingénieur en chef des Ponts et Chaussées, 1882. Dessin encre.
Archives municipales, Saint-Sever : 10 O 2
- Plan du quartier de la gare, s.d. [années 1880].
Archives municipales, Saint-Sever : 10 O 2


Illustrations



Plan du quartier de la gare, s.d. [années 1880].
Phot. Marie Ferey
IVR72_20164000299NUC2A



Vue de la maison du garde-barrière sur la route de l'Armagnac.
Phot. Marie Ferey
IVR72_20164000301NUC2A




Vue de la voie ferrée vers le nord depuis le pont cage de l'Adour.
Phot. Marie Ferey
IVR72_20164000298NUC2A



Vue de la maison du garde-barrière avant la côte de Morlance.
Phot. Marie Ferey
IVR72_20164000304NUC2A



Vue de la maison du garde-barrière à la halte d'Augreuilh.
Phot. Marie Ferey
IVR72_20164000295NUC2A



Vue de la voie ferrée vers l'ouest depuis la halte d'Augreuilh.
Phot. Marie Ferey
IVR72_20164000296NUC2A



Vue de la maison du garde-barrière d'Augreuilh.
Phot. Marie Ferey
IVR72_20164000317NUC2A



Vue de la maison du garde-barrière à l'ouest d'Augreuilh.
Phot. Marie Ferey
IVR72_20164000318NUC2A



Vue du pont soutenant la voie ferrée à l'ouest de la commune.
Phot. Marie Ferey
IVR72_20164000321NUC2A



Vue de la voie ferrée vers Banos.
Phot. Marie Ferey
IVR72_20164000319NUC2A



Vue de la maison du garde-barrière vers Banos.
Phot. Marie Ferey
IVR72_20164000320NUC2A



Vue de la maison du garde-barrière proche du moulin d'Arcet.
Phot. Marie Ferey
IVR72_20164000322NUC2A



Vue du pont de fer sur le Gabas depuis le nord.
Phot. Marie Ferey
IVR72_20164000305NUC2A

Dossiers liés

Oeuvre(s) partie(s) constituante(s) étudiée(s) : Gare de Saint-Sever (IA40001970) Aquitaine, Landes, Saint-Sever, Bas-du-Pouy, avenue de la Gare

Oeuvre(s) partie(s) constituante(s) étudiée(s) : Pont de chemin de fer sur l'Adour (IA40001766) Aquitaine, Landes, Saint-Sever, Lauber,

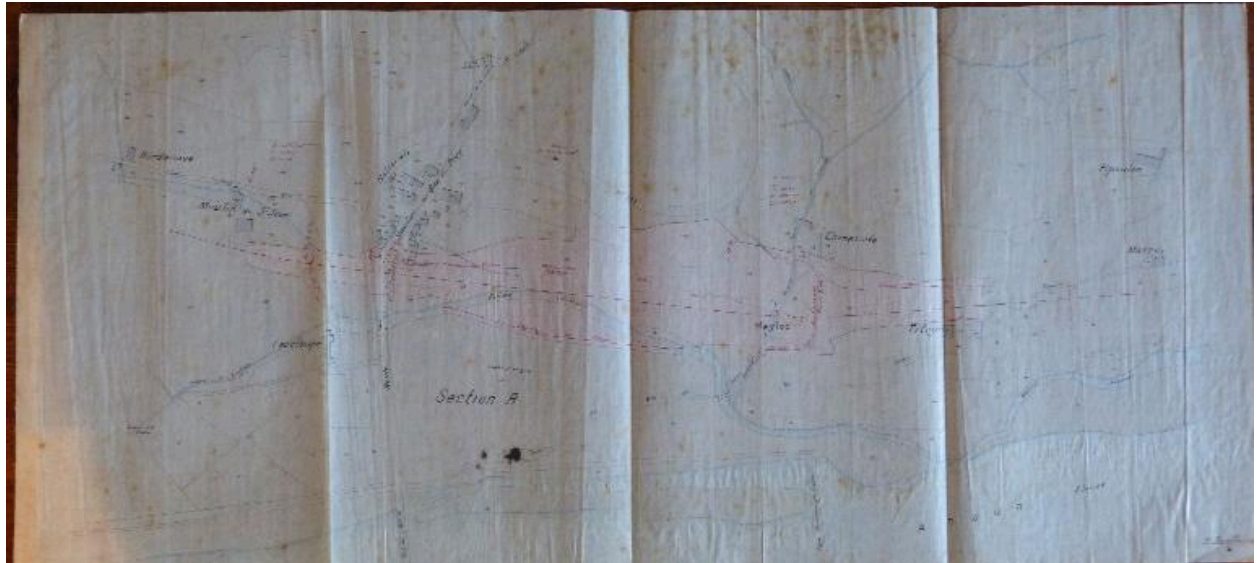
Dossiers de synthèse :

Présentation de la commune de Saint-Sever (IA40001722) Aquitaine, Landes, Saint-Sever

Oeuvre(s) contenue(s) :

Auteur(s) du dossier : Marie Ferey

Copyright(s) : (c) Région Nouvelle-Aquitaine, Inventaire général du patrimoine culturel ; (c) Commune de Saint-Sever



Plan du quartier de la gare, s.d. [années 1880].

Référence du document reproduit :

- Plan du quartier de la gare, s.d. [années 1880].
Archives municipales, Saint-Sever : 10 O 2

IVR72_20164000299NUC2A

Auteur de l'illustration : Marie Ferey

(c) Région Nouvelle-Aquitaine, Inventaire général du patrimoine culturel ; (c) Commune de Saint-Sever
communication libre, reproduction soumise à autorisation



Vue de la maison du garde-barrière sur la route de l'Armagnac.

IVR72_20164000301NUC2A

Auteur de l'illustration : Marie Ferey

Date de prise de vue : 2016

(c) Région Nouvelle-Aquitaine, Inventaire général du patrimoine culturel ; (c) Commune de Saint-Sever
communication libre, reproduction soumise à autorisation



Vue de la voie ferrée vers le nord depuis le pont cage de l'Adour.

IVR72_20164000298NUC2A

Auteur de l'illustration : Marie Ferey

Date de prise de vue : 2016

(c) Région Nouvelle-Aquitaine, Inventaire général du patrimoine culturel ; (c) Commune de Saint-Sever
communication libre, reproduction soumise à autorisation



Vue de la maison du garde-barrière avant la côte de Morlanne.

IVR72_20164000304NUC2A

Auteur de l'illustration : Marie Ferey

Date de prise de vue : 2016

(c) Région Nouvelle-Aquitaine, Inventaire général du patrimoine culturel ; (c) Commune de Saint-Sever
communication libre, reproduction soumise à autorisation



Vue de la maison du garde-barrière à la halte d'Augreuilh.

IVR72_20164000295NUC2A

Auteur de l'illustration : Marie Ferey

Date de prise de vue : 2016

(c) Région Nouvelle-Aquitaine, Inventaire général du patrimoine culturel ; (c) Commune de Saint-Sever
communication libre, reproduction soumise à autorisation



Vue de la voie ferrée vers l'ouest depuis la halte d'Augreuilh.

IVR72_20164000296NUC2A

Auteur de l'illustration : Marie Ferey

Date de prise de vue : 2016

(c) Région Nouvelle-Aquitaine, Inventaire général du patrimoine culturel ; (c) Commune de Saint-Sever
communication libre, reproduction soumise à autorisation



Vue de la maison du garde-barrière d'Augreuilh.

IVR72_20164000317NUC2A

Auteur de l'illustration : Marie Ferey

Date de prise de vue : 2016

(c) Région Nouvelle-Aquitaine, Inventaire général du patrimoine culturel ; (c) Commune de Saint-Sever
communication libre, reproduction soumise à autorisation



Vue de la maison du garde-barrière à l'ouest d'Augreuil.

IVR72_20164000318NUC2A

Auteur de l'illustration : Marie Ferey

Date de prise de vue : 2016

(c) Région Nouvelle-Aquitaine, Inventaire général du patrimoine culturel ; (c) Commune de Saint-Sever
communication libre, reproduction soumise à autorisation



Vue du pont soutenant la voie ferrée à l'ouest de la commune.

IVR72_20164000321NUC2A

Auteur de l'illustration : Marie Ferey

Date de prise de vue : 2016

(c) Région Nouvelle-Aquitaine, Inventaire général du patrimoine culturel ; (c) Commune de Saint-Sever
communication libre, reproduction soumise à autorisation



Vue de la voie ferrée vers Banos.

IVR72_20164000319NUC2A

Auteur de l'illustration : Marie Ferey

Date de prise de vue : 2016

(c) Région Nouvelle-Aquitaine, Inventaire général du patrimoine culturel ; (c) Commune de Saint-Sever
communication libre, reproduction soumise à autorisation



Vue de la maison du garde-barrière vers Banos.

IVR72_20164000320NUC2A

Auteur de l'illustration : Marie Ferey

Date de prise de vue : 2016

(c) Région Nouvelle-Aquitaine, Inventaire général du patrimoine culturel ; (c) Commune de Saint-Sever
communication libre, reproduction soumise à autorisation



Vue de la maison du garde-barrière proche du moulin d'Arcet.

IVR72_20164000322NUC2A

Auteur de l'illustration : Marie Ferey

Date de prise de vue : 2016

(c) Région Nouvelle-Aquitaine, Inventaire général du patrimoine culturel ; (c) Commune de Saint-Sever
communication libre, reproduction soumise à autorisation



Vue du pont de fer sur le Gabas depuis le nord.

IVR72_20164000305NUC2A

Auteur de l'illustration : Marie Ferey

Date de prise de vue : 2016

(c) Région Nouvelle-Aquitaine, Inventaire général du patrimoine culturel ; (c) Commune de Saint-Sever
communication libre, reproduction soumise à autorisation