

Poitou-Charentes, Vienne
Jouhet
la Cadrie

Source, fontaine, lavoir, abreuvoir

Références du dossier

Numéro de dossier : IA86010472
Date de l'enquête initiale : 2017
Date(s) de rédaction : 2017
Cadre de l'étude : inventaire topographique vallée de la Gartempe
Degré d'étude : étudié

Désignation

Dénomination : lavoir, abreuvoir, fontaine

Compléments de localisation

Milieu d'implantation : en écart
Références cadastrales : 1840, H2. Non cadastrée : source (communale) ; 2016, H2, 1034

Historique

Sur le plan cadastral de 1840, le lavoir, public, est desservi par un chemin communal qui relie le [hameau de la Cadrie](#) au [hameau du Pouilloux](#).

Période(s) principale(s) : 18e siècle (?)
Auteur(s) de l'oeuvre : maître d'oeuvre inconnu

Description

Le lavoir est desservi par une fontaine, anciennement terrain communal sur le cadastre de 1840 et devenu propriété privée, rattaché au manoir de la Cadrie (H2 1034).

Un mur de clôture sépare la prairie humide cadastrée H2 248 de la parcelle H2 1034, aujourd'hui rattachée à la propriété. Cette parcelle présente un lavoir-abreuvoir alimenté par une source protégée par un édicule couvert d'un toit conique en pierre, à rapprocher de fontaines voisines, comme par exemple [celle de l'Ébeaupin](#) à Pindray. Celui-ci présente deux accès, l'un à l'ouest, rouvert récemment, et l'autre à l'est, sur l'ancien terrain communal.

Éléments descriptifs

Matériau(x) du gros-oeuvre, mise en oeuvre et revêtement : moellon
Type(s) de couverture : toit conique

Décor

Techniques : sculpture
Représentations : armoiries

Statut, intérêt et protection

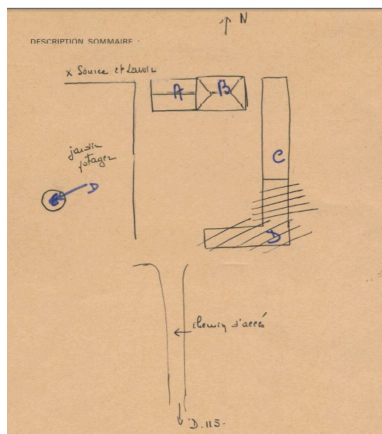
Statut de la propriété : propriété privée

Références documentaires

Documents figurés

- **AD 86 - 4 P 4990-4998. Cadastre de 1840 de la commune de Jouhet**
Plan cadastral, plan d'assemblage et 28 feuilles, A. Joyaux Géomètre de première classe, Alagille géomètre secondaire, terminé en août 1840.
Archives départementales de la Vienne, Poitiers : 4 P 4990-4998

Illustrations



Plan schématique du château de la Cadrie, en 1976.
Repro. Véronique Dujardin, Autr. [Jean Baptiste] Florentin Reix
IVR54_20168600222NUCA



La Cadrie sur un extrait de la carte de Cassini.
Repro. Maxime Guichet
IVR54_20168610288NUCA



Accès au lavoir, abreuvoir de la Cadrie sur le plan cadastral de 1840, feuille H2.
Dess. Véronique Dujardin, Autr. A. Joyaux, Autr. Alagille
IVR54_20178601110NUDA



La Cadrie, partie nord, extrait du plan cadastral de 1840, feuille H2.
Repro. Véronique Dujardin, Autr. A. Joyaux, Autr. Alagille
IVR54_20168600221NUCA

Lavoir, abreuvoir et fontaine (parcelle H2 1034) avec le mur de clôture.
Phot. Maxime Guichet
IVR54_20168600251NUCA

Source protégée par un édicule, accès est.
Phot. Maxime Guichet
IVR54_20168600252NUCA



Source protégée par un édicule, accès est, vu vers l'ouest.
Phot. Maxime Guichet
IVR54_20168600253NUCA

Source protégée par un édicule, accès ouest.
Phot. Maxime Guichet
IVR54_20168600254NUCA

Source protégée par un
édicule, accès ouest, en 1976.
Phot. Françoise Celer
IVR54_19768600655X

Dossiers liés

Est partie constituante de : Rus de Jouhet, pour partie canalisés dans le bourg (IA86011437) Poitou-Charentes, Vienne, Jouhet

Dossiers de synthèse :

Jouhet : présentation de la commune (IA86007620) Poitou-Charentes, Vienne, Jouhet

Lavoirs et fontaines de la vallée de la Gartempe (IA86007695)

Oeuvre(s) contenue(s) :

Oeuvre(s) en rapport :

Hameau de la Cadrie (IA86010453) Poitou-Charentes, Vienne, Jouhet, la Cadrie

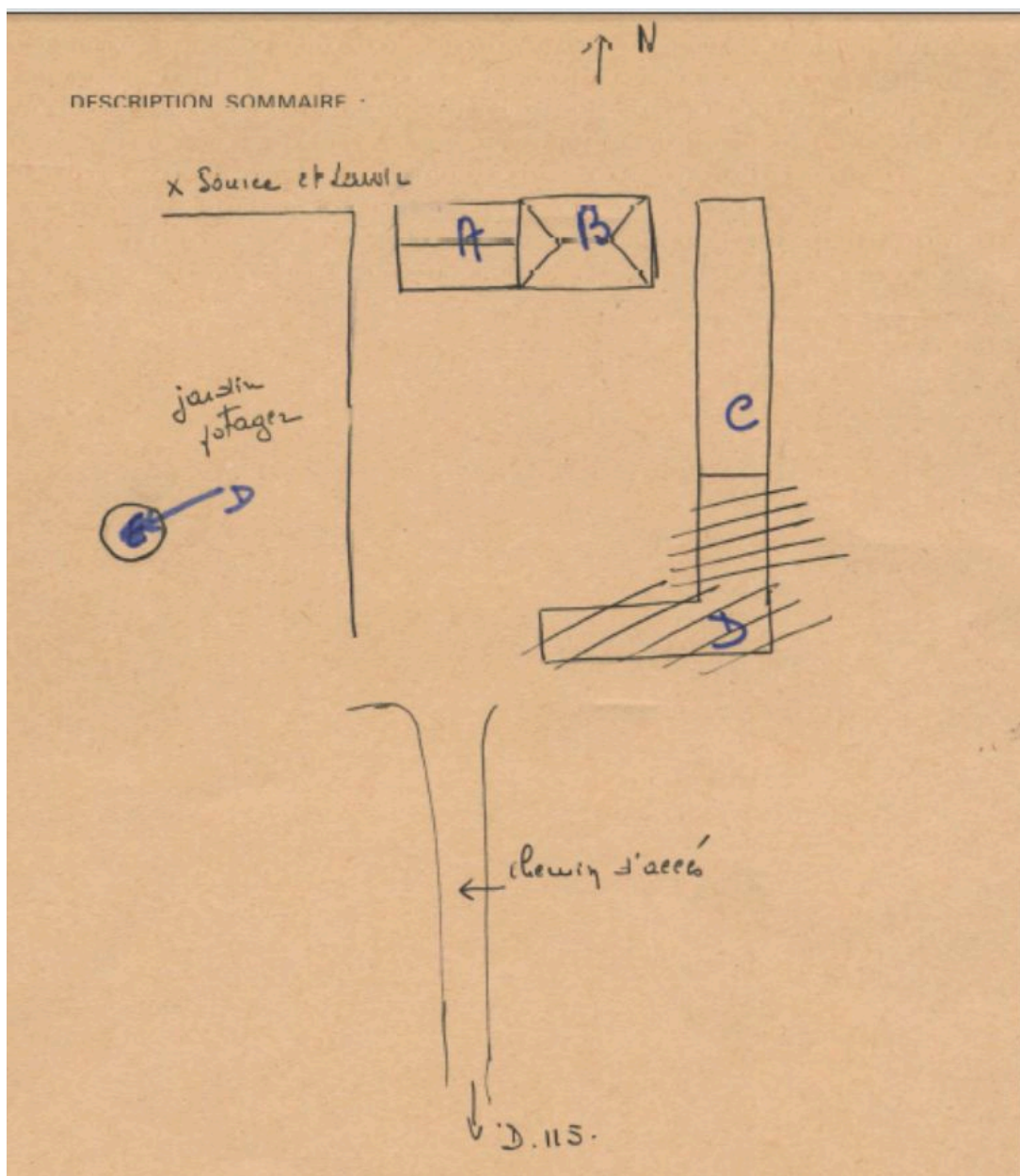
Hameau du Pouilloux (IA86010454) Poitou-Charentes, Vienne, Jouhet, le Pouilloux

Manoir, dit château de la Cadrie (IA00045077) Poitou-Charentes, Vienne, Jouhet, la Cadrie

Rus de Jouhet, pour partie canalisés dans le bourg (IA86011437) Poitou-Charentes, Vienne, Jouhet

Auteur(s) du dossier : Véronique Dujardin

Copyright(s) : (c) Région Nouvelle-Aquitaine, Inventaire général du patrimoine culturel



Plan schématique du château de la Cadrie, en 1976.

IVR54_20168600222NUCA

Auteur de l'illustration (reproduction) : Véronique Dujardin

Auteur du document reproduit : [Jean Baptiste] Florentin Reix

Date de prise de vue : 2016

(c) Région Nouvelle-Aquitaine, Inventaire général du patrimoine culturel
communication libre, reproduction soumise à autorisation



La Cadrie sur un extrait de la carte de Cassini.

Référence du document reproduit :

- Extrait de la carte de Cassini, seconde moitié du 18e siècle.
Internet

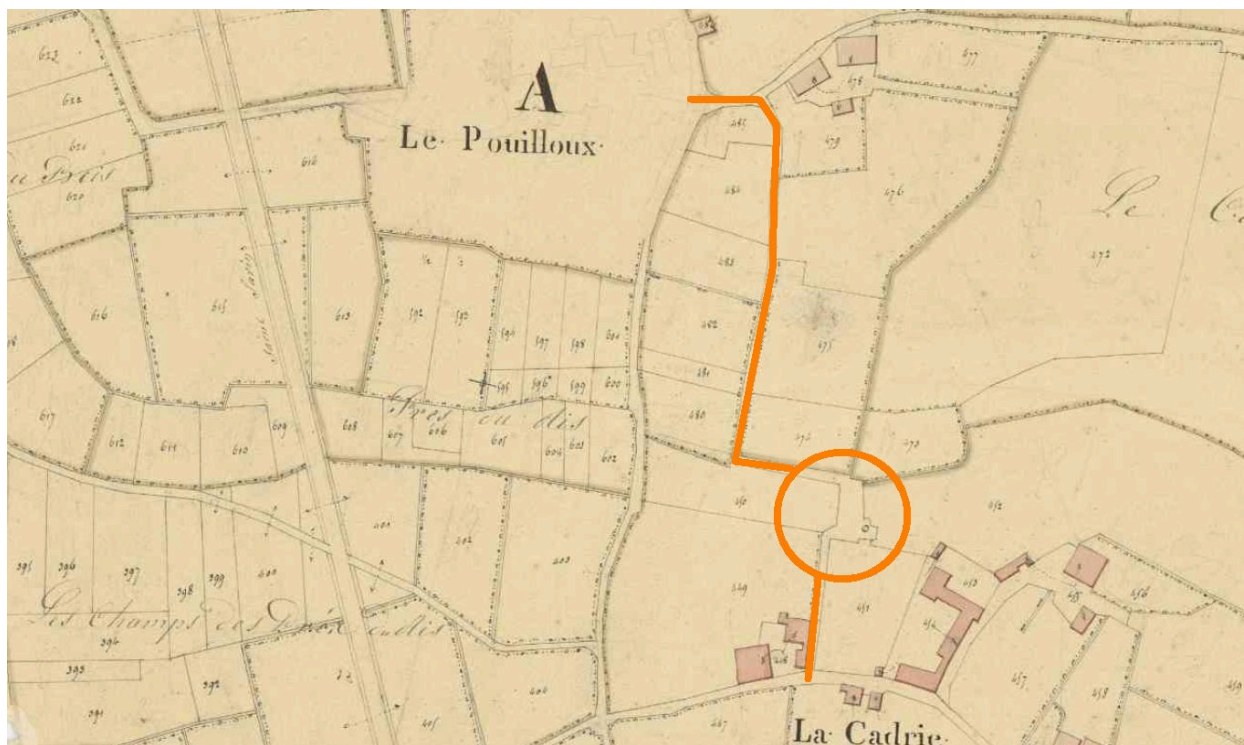
IVR54_20168610288NUCA

Auteur de l'illustration (reproduction) : Maxime Guichet

Date de prise de vue : 2016

(c) Région Nouvelle-Aquitaine, Inventaire général du patrimoine culturel ; (c) Institut géographique national, Saint-Mandé

communication libre, reproduction soumise à autorisation



Accès au lavoir, abreuvoir de la Cadrie sur le plan cadastral de 1840, feuille H2.

Référence du document reproduit :

- **AD 86 - 4 P 4990-4998. Cadastre de 1840 de la commune de Jouhet**
Plan cadastral, plan d'assemblage et 28 feuilles, A. Joyaux Géomètre de première classe, Alagille géomètre secondaire, terminé en août 1840.
Archives départementales de la Vienne, Poitiers : 4 P 4990-4998

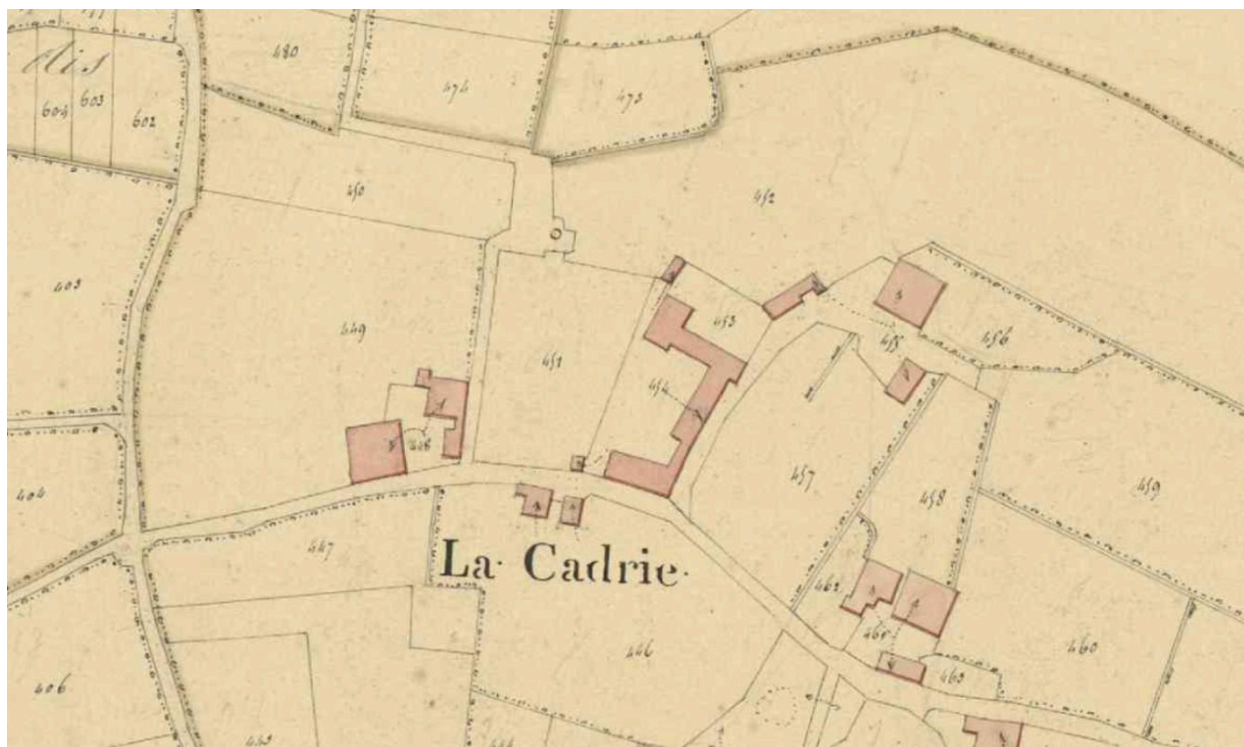
IVR54_20178601110NUDA

Auteur de l'illustration : Véronique Dujardin

Auteur du document reproduit : A. Joyaux, Alagille

Date de prise de vue : 2017

(c) Région Nouvelle-Aquitaine, Inventaire général du patrimoine culturel ; (c) Archives départementales de la Vienne
communication libre, reproduction soumise à autorisation



La Cadrie, partie nord, extrait du plan cadastral de 1840, feuille H2.

Référence du document reproduit :

- **AD 86 - 4 P 4990-4998. Cadastre de 1840 de la commune de Jouhet**
Plan cadastral, plan d'assemblage et 28 feuilles, A. Joyaux Géomètre de première classe, Alagille géomètre secondaire, terminé en août 1840.
Archives départementales de la Vienne, Poitiers : 4 P 4990-4998

IVR54_20168600221NUCA

Auteur de l'illustration (reproduction) : Véronique Dujardin

Auteur du document reproduit : A. Joyaux, Alagille

Date de prise de vue : 2016

(c) Région Nouvelle-Aquitaine, Inventaire général du patrimoine culturel ; (c) Archives départementales de la Vienne
communication libre, reproduction soumise à autorisation

Lavoir, abreuvoir et fontaine (parcelle H2 1034) avec le mur de clôture.

IVR54_20168600251NUCA

Auteur de l'illustration : Maxime Guichet

Date de prise de vue : 2016

(c) Région Nouvelle-Aquitaine, Inventaire général du patrimoine culturel
communication interdite, reproduction interdite

Source protégée par un édicule, accès est.

IVR54_20168600252NUCA

Auteur de l'illustration : Maxime Guichet

Date de prise de vue : 2016

(c) Région Nouvelle-Aquitaine, Inventaire général du patrimoine culturel
communication interdite, reproduction interdite



Source protégée par un édicule, accès ouest, en 1976.

IVR54_19768600655X

Auteur de l'illustration : Françoise Celer

Date de prise de vue : 1976

(c) Région Nouvelle-Aquitaine, Inventaire général du patrimoine culturel
communication libre, reproduction soumise à autorisation

Source protégée par un édicule, accès est, vu vers l'ouest.

IVR54_20168600253NUCA

Auteur de l'illustration : Maxime Guichet

Date de prise de vue : 2016

(c) Région Nouvelle-Aquitaine, Inventaire général du patrimoine culturel
communication interdite, reproduction interdite

Source protégée par un édicule, accès ouest.

IVR54_20168600254NUCA

Auteur de l'illustration : Maxime Guichet

Date de prise de vue : 2016

(c) Région Nouvelle-Aquitaine, Inventaire général du patrimoine culturel
communication interdite, reproduction interdite