

Poitou-Charentes, Vienne  
Jouhet  
la Grange

## Hameau de la Grange

### Références du dossier

Numéro de dossier : IA86010464  
Date de l'enquête initiale : 2017  
Date(s) de rédaction : 2017  
Cadre de l'étude : inventaire topographique vallée de la Gartempe  
Degré d'étude : étudié

### Désignation

Dénomination : écart

### Compléments de localisation

Milieu d'implantation : en écart ; en écart  
Références cadastrales : 2016, A

### Historique

D'après le *Dictionnaire topographique de la Vienne* (Rédet, 1881, p. 198), le hameau de la Grange est mentionnée dans des actes concernant la [cure de Jouhet](#) comme la Grange à Barois en 1674 puis la Grange à Barrois en 1741. La famille de Moussy (château de la Contour) y avait des droits du 15<sup>e</sup> à la Révolution française.

Le hameau de la Grange est mentionné sur la carte de Cassini.

Par rapport au plan cadastral de 1840 de la commune de Jouhet, un ensemble de petites maisons situées à l'entrée sud du hameau (B3 478, 479, 481) ont été détruites, un ensemble rassemblant plusieurs parcelles imbriquées (B3 446 à 452) a été remplacé par une seule ferme, et la [grange datée 1835](#) (B3 487) vue lors du préinventaire de 1976, a été détruite.

Les maisons situées à l'entrée sud du hameau, côté Jouhet, parcelles bâties B3 465 et 466 du cadastre de 1840 (aujourd'hui B3 329, non bâtie) ont été détruites. Le registre des augmentations et diminutions du cadastre indique la conversion en bâtiment rural (dépendance agricole) de la maison cadastrée B3 466 par Louis Denis en 1875.

Période(s) principale(s) : Temps modernes, Epoque contemporaine

Auteur(s) de l'oeuvre : maître d'oeuvre inconnu

### Description

Le hameau de la Grange se situe essentiellement sur la [commune de Jouhet](#), avec une ferme sur la [commune d'Antigny](#). À l'entrée sud du hameau, un peu à l'écart, se trouve la [ferme la plus ancienne](#). Les autres fermes se sont installées plus au nord, au carrefour de deux chemins ruraux.

Les toits mêlent tuiles plates et tuiles creuses, avec une prédominance de la tuile plate sur les logements et de la tuile creuse sur les granges. [La ferme la plus au nord](#) utilise la tuile mécanique.

### Éléments descriptifs

### Statut, intérêt et protection

Statut de la propriété : propriété privée

## Références documentaires

### Documents d'archive

- 1392-1833. Famille de Moussy [documents ont été donnés par M. d'Aigneaux le 10 juin 1943 (entrée n°531)].  
1 J 10. Généalogie et histoire générale de la famille. s.d.  
1 J 11 Titres de famille. – 1800-1833 (en particulier mémoires de fournisseurs de l'an XII à 1833 ; comptes avec des métayers, 1801-1827 ; éloge de Napoléon, 1 cahier).  
1 J 13. 1826-1829. Titres domaniaux, administration du domaine de la Contour.  
1 J 14. 1830-1833. Titres domaniaux, administration du domaine de la Contour.  
1 J 15. 1417-1806. Paroisse de Jouhet : saisie de la seigneurie de la Contour (1587) ; droits de justice (1743) ; terrier de la Contour (1633) ; rapports avec le prieur (XVIII<sup>e</sup> siècle) ; la Galonerie (1658-1772) ; les Landes (1417) ; la Font-Blanche „Javardenac, le Barrot, La Grange (et Chavagnes, paroisse d'Haim) (1483-1806) ; terres diverses (1557-XVIII<sup>e</sup> siècle).  
1 J 16. 1333-1832. Paroisses de Nouaillé (1750-1832), de Persac(1523), de Pindray : Laspoye de Salvart ? (1518) ; Pruniers (XVIII<sup>e</sup> siècle-1832) ; la Roche-au-Bossan (1333-1701) ; rapports avec le prieur (1721-1772), de Rezay ? (département du Cher) : Fonds de Hé (1530), de Saint-Martin-Lars (1470-1482), de Vivonne (rentes sur maisons et jardins, 1605-1788).  
Archives départementales de la Vienne, Poitiers : 1 J 10-16
- Jouhet, cadastre, tableau des propriétaires, augmentations et diminutions 1847-1899.  
4 P 2399 : tableau indicatif des propriétaires, des propriétés foncières et de leur contenance : sections A-H4. .  
4 P 2400-2403 : matrice des propriétés foncières  
4 P 2400 : folios 1-460, table alphabétique des propriétaires, augmentations et diminutions (1847-1870).  
4 P 2401 : folios 461-876.  
4 P 2402 : folios 877-1038, Augmentations et diminutions (1872-1914).  
4 P 2403 : matrice des propriétés bâties : cases 1-224 ; table alphabétique des propriétaires, augmentations et diminutions (1883-1899).  
4 P 4043 : matrice des propriétés bâties (minute) : cases 1-211 ; table alphabétique des propriétaires 1911-1942.  
4 P 4044-4045 : matrice des propriétés non bâties (minute) 1913-1942 ; matrice des propriétés foncières.  
4 P 4044 : folios 1-500 ; table alphabétique des propriétaires ; augmentations et diminutions (1914-1942).  
4 P 4045 : Folios 501-793.  
Archives départementales de la Vienne, Poitiers : 4 P 2399-2403 ; 4 P 4043-4045

### Documents figurés

- **AD 86 - 4 P 4990-4998. Cadastre de 1840 de la commune de Jouhet**  
Plan cadastral, plan d'assemblage et 28 feuilles, A. Joyaux Géomètre de première classe, Alagille géomètre secondaire, terminé en août 1840.  
Archives départementales de la Vienne, Poitiers : 4 P 4990-4998

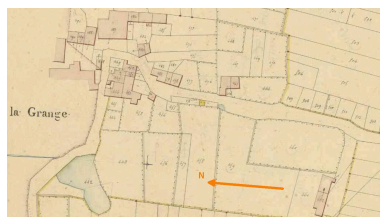
### Bibliographie

- **RÉDET, Louis. Dictionnaire topographique du département de la Vienne.**  
RÉDET, Louis. **Dictionnaire topographique du département de la Vienne [...]**, Paris : Imprimerie nationale, 1881. (Réédition Paris : J.-M. Williamson, 1989), 526 p.  
p. 198  
Médiathèque François-Mitterrand, Poitiers : 914.463 RED
- Sagot, Isabelle. *La noblesse d'un homme du XVIII<sup>e</sup> siècle ou la vie et les comportements d'Hugues Charles Jacques Robert Comte de Moussy la Contour*. Mémoire de l'université de Poitiers, dir. M. Tarrade et M. Péret, juin 1986.

## Illustrations



La Grange sur la carte de Cassini.  
Dess. Véronique Dujardin  
IVR54\_20178601077NUDA



Hameau de la Grange sur  
le plan cadastral de 1840,  
commune de Jouhet, feuille B3.  
Phot. Véronique  
(reproduction) Dujardin, Autr.  
A. Joyaux, Autr. Alagille  
IVR54\_20178601881NUCA



Hameau de la Grange sur  
le plan cadastral de 1826,  
commune d'Antigny, feuille C1.  
Phot. Véronique  
(reproduction) Dujardin,  
Phot. géomètre Serreau  
IVR54\_20178601085NUCA



Hameau de La Grange,  
vu depuis le sud.  
Phot. Maxime Guichet  
IVR54\_20178601908NUCA

## Dossiers liés

Oeuvre(s) partie(s) constituante(s) étudiée(s) : Maison (IA86010475) Poitou-Charentes, Vienne, Jouhet, la Grange

Oeuvre(s) partie(s) constituante(s) étudiée(s) : Ferme (IA00045084) Poitou-Charentes, Vienne, Jouhet, la Grange

Oeuvre(s) partie(s) constituante(s) étudiée(s) : Ferme (IA86010476) Poitou-Charentes, Vienne, Jouhet, la Grange

Oeuvre(s) partie(s) constituante(s) étudiée(s) : Ferme (IA00045085) Poitou-Charentes, Vienne, Jouhet, la Grange

Oeuvre(s) partie(s) constituante(s) étudiée(s) : Ferme (IA00045086) Poitou-Charentes, Vienne, Jouhet, la Grange,

### Dossiers de synthèse :

Jouhet : présentation de la commune (IA86007620) Poitou-Charentes, Vienne, Jouhet

Maisons, fermes : l'habitat à Jouhet (IA00045060) Poitou-Charentes, Vienne, Jouhet

### Oeuvre(s) contenue(s) :

#### Oeuvre(s) en rapport :

Ferme (IA86010476) Poitou-Charentes, Vienne, Jouhet, la Grange

Ferme (IA00045086) Poitou-Charentes, Vienne, Jouhet, la Grange,

Ferme (IA00045084) Poitou-Charentes, Vienne, Jouhet, la Grange,

Ferme (IA00045085) Poitou-Charentes, Vienne, Jouhet, la Grange

Maison (IA86010475) Poitou-Charentes, Vienne, Jouhet, la Grange

Auteur(s) du dossier : Véronique Dujardin

Copyright(s) : (c) Région Nouvelle-Aquitaine, Inventaire général du patrimoine culturel



La Grange sur la carte de Cassini.

Référence du document reproduit :

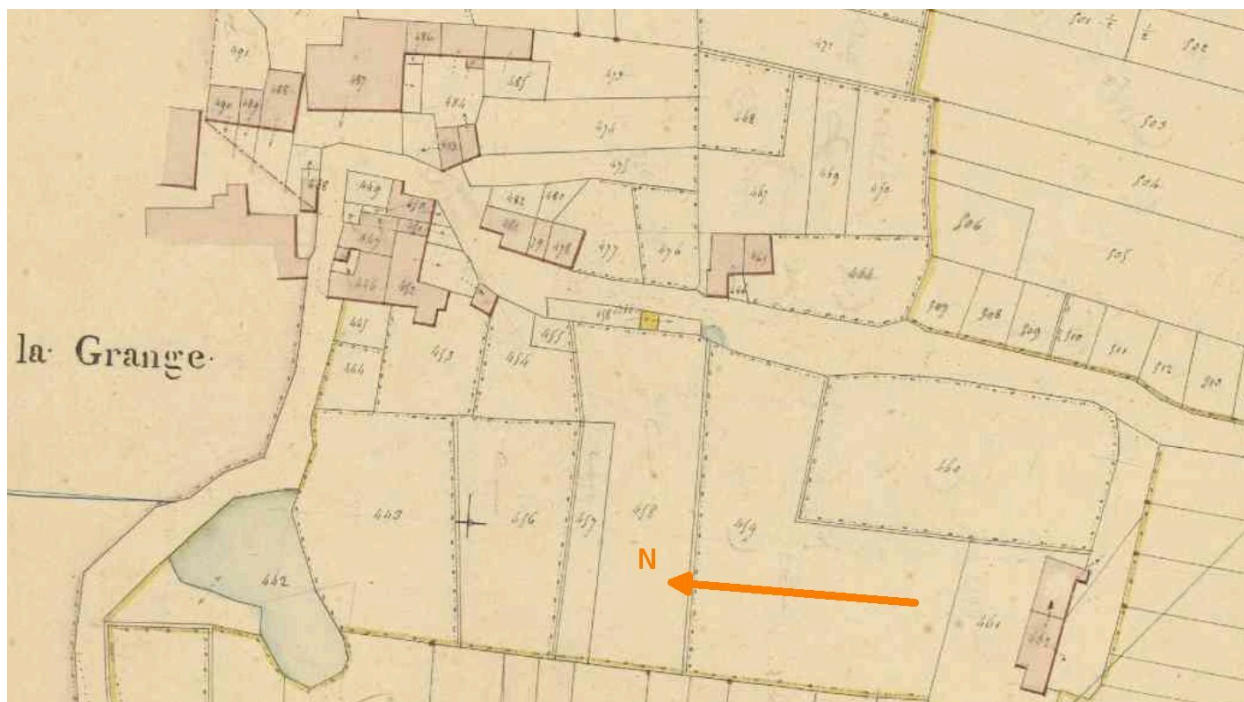
- Extrait de la carte de Cassini, seconde moitié du 18e siècle.

IVR54\_20178601077NUDA

Auteur de l'illustration : Véronique Dujardin

Date de prise de vue : 2017

(c) Région Nouvelle-Aquitaine, Inventaire général du patrimoine culturel  
communication libre, reproduction soumise à autorisation



Hameau de la Grange sur le plan cadastral de 1840, commune de Jouhet, feuille B3.

Référence du document reproduit :

- **AD 86 - 4 P 4990-4998. Cadastre de 1840 de la commune de Jouhet**  
Plan cadastral, plan d'assemblage et 28 feuilles, A. Joyaux Géomètre de première classe, Alagille géomètre secondaire, terminé en août 1840.  
Archives départementales de la Vienne, Poitiers : 4 P 4990-4998

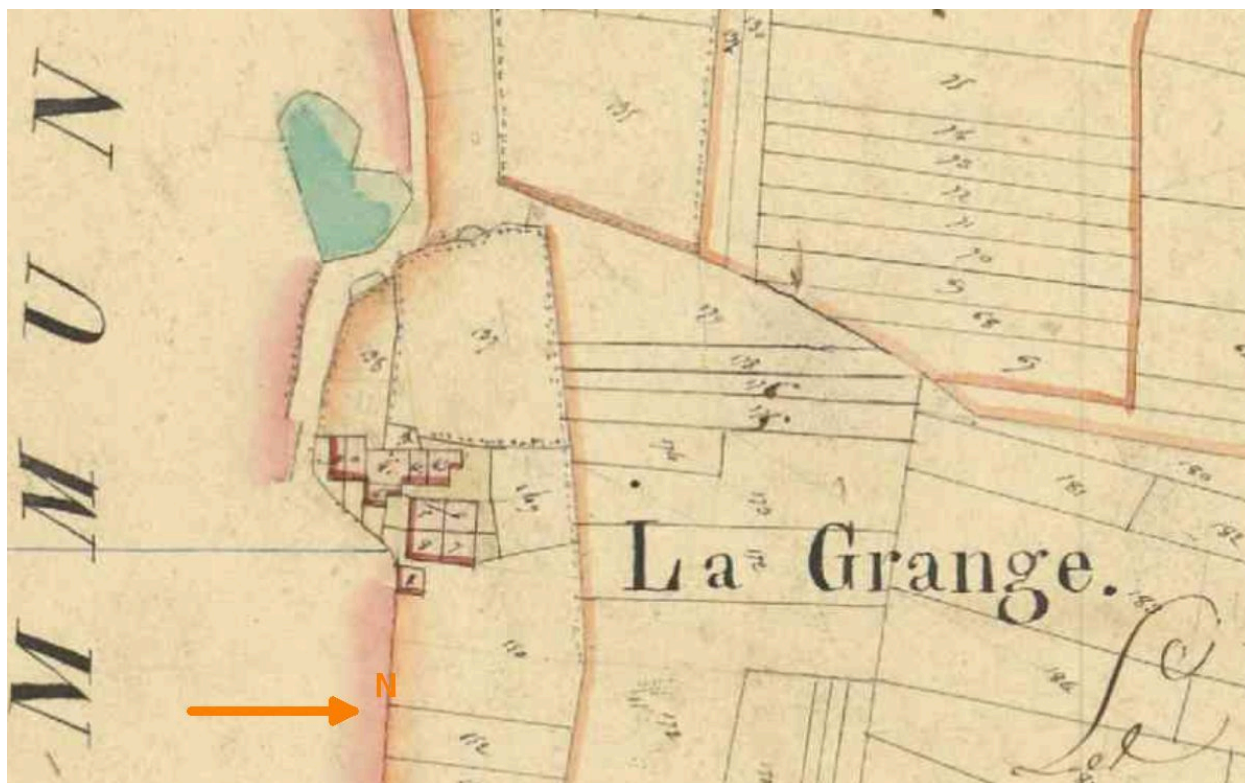
IVR54\_20178601881NUCA

Auteur de l'illustration : Véronique (reproduction) Dujardin

Auteur du document reproduit : A. Joyaux, Alagille

Date de prise de vue : 2017

(c) Région Nouvelle-Aquitaine, Inventaire général du patrimoine culturel ; (c) Conseil général de la Vienne  
communication libre, reproduction soumise à autorisation



Hameau de la Grange sur le plan cadastral de 1826, commune d'Antigny, feuille C1.

Référence du document reproduit :

- Plan cadastral d'Antigny, plan d'assemblage et 28 feuilles, Hervet, Serreau et Savin-Duclos géomètres, terminé en mai 1826.  
Archives départementales de la Vienne, Poitiers : 4P 4858-4874

IVR54\_20178601085NUCA

Auteur de l'illustration : Véronique (reproduction) Dujardin, géomètre Serreau

Date de prise de vue : 2017

(c) Région Nouvelle-Aquitaine, Inventaire général du patrimoine culturel ; (c) Conseil général de la Vienne  
communication libre, reproduction soumise à autorisation



Hameau de La Grange, vu depuis le sud.

IVR54\_20178601908NUCA

Auteur de l'illustration : Maxime Guichet

Date de prise de vue : 2016

(c) Région Nouvelle-Aquitaine, Inventaire général du patrimoine culturel  
communication libre, reproduction soumise à autorisation