

Poitou-Charentes, Vienne
Châtelleraut
le Moulin-Neuf

Moulin à blé, puis minoterie de Moulin-Neuf

Références du dossier

Numéro de dossier : IA86000044
Date de l'enquête initiale : 1992
Date(s) de rédaction : 1992
Cadre de l'étude : enquête thématique régionale patrimoine industriel
Degré d'étude : repéré

Désignation

Dénomination : moulin à blé, minoterie
Parties constituantes non étudiées : atelier de fabrication, logement patronal

Compléments de localisation

Milieu d'implantation : en écart
Réseau hydrographique : l' Envigne
Références cadastrales : 1986, DT, 143

Historique

Ce moulin, mentionné en 1809, alors qu'il est équipé de deux roues verticales, semble avoir été partiellement reconstruit au milieu du 19e siècle dans sa partie nord et transformé en minoterie. En 1882, Fronteau y est négociant en grain. La date de cessation d'activité est inconnue. Le système de rotonde est encore en place, ainsi qu'une paire de meules et ses archures et trémie.

Période(s) principale(s) : milieu 19e siècle (?)

Description

L'ancien bâtiment de fabrication est en moellon de tufeau à 1 étage carré, toit à longs pans avec charpente en bois apparente et tuile mécanique en couverture. Le nouvel atelier de fabrication, au nord, est en pierre de taille, à 3 étages carrés, baies en plein-cintre, charpente en bois apparente, et toit à longs pans et croupe couverts d'ardoise.

Éléments descriptifs

Matériau(x) du gros-oeuvre, mise en oeuvre et revêtement : tufeau, moellon, enduit ; tufeau, pierre de taille
Matériau(x) de couverture : ardoise, tuile mécanique
Étage(s) ou vaisseau(x) : 3 étages carrés
Couvrements : charpente en bois apparente
Élévations extérieures : élévation à travées
Type(s) de couverture : toit à longs pans, pignon couvert ; croupe
Énergies : énergie hydraulique : produite sur place

Typologies et état de conservation

État de conservation : mauvais état, établissement industriel désaffecté

Statut, intérêt et protection

Éléments remarquables : machine de production

Statut de la propriété : propriété privée

Références documentaires

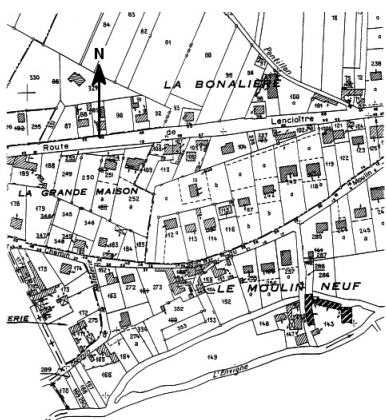
Documents d'archive

- 1809. Etat général des moulins à farine en activité dans la Vienne.
Archives départementales de la Vienne, Poitiers : 10 M 121

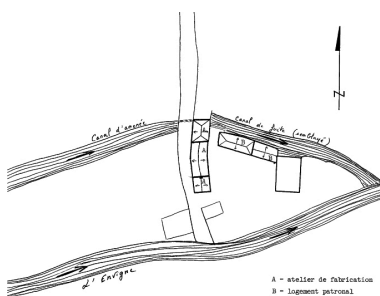
Bibliographie

- Annuaire de la ville de Châtelleraut. Châtelleraut : imp. Rivière, 1882.
p. 41

Illustrations



Plan de situation d'après
le plan cadastral de 1986,
section DT au 1/2000.
Dess. Zoé Lambert
IVR54_20068607941NUD



Croquis de plan masse d'après
le plan cadastral de 1986.
Dess. Zoé Lambert
IVR54_20068607942NUD



Vue générale, façade ouest.
Phot. Marc Deneyer
IVR54_19928601071V



Paire de meules et ses
archures dans le bâtiment bas
Phot. Marc Deneyer
IVR54_19928601072V



Bâtiment haut, en pierre
de taille, façade ouest
Phot. Marc Deneyer
IVR54_19928601073V



Bâtiment haut en pierre
de taille, façade est
Phot. Marc Deneyer
IVR54_19928601074V



Logement patronal en pierre de taille.

Phot. Marc Deneyer

IVR54_19928601075V

Dossiers liés

Dossiers de synthèse :

Patrimoine industriel de la Vienne : présentation (IA86000108)

Les moulins à blé et les minoteries de Poitou-Charentes (IA17000734)

Oeuvre(s) contenue(s) :

Auteur(s) du dossier : Jean-Pierre Azéma

Copyright(s) : (c) Région Poitou-Charentes, Inventaire du patrimoine culturel



Plan de situation d'après le plan cadastral de 1986, section DT au 1/2000.

Référence du document reproduit :

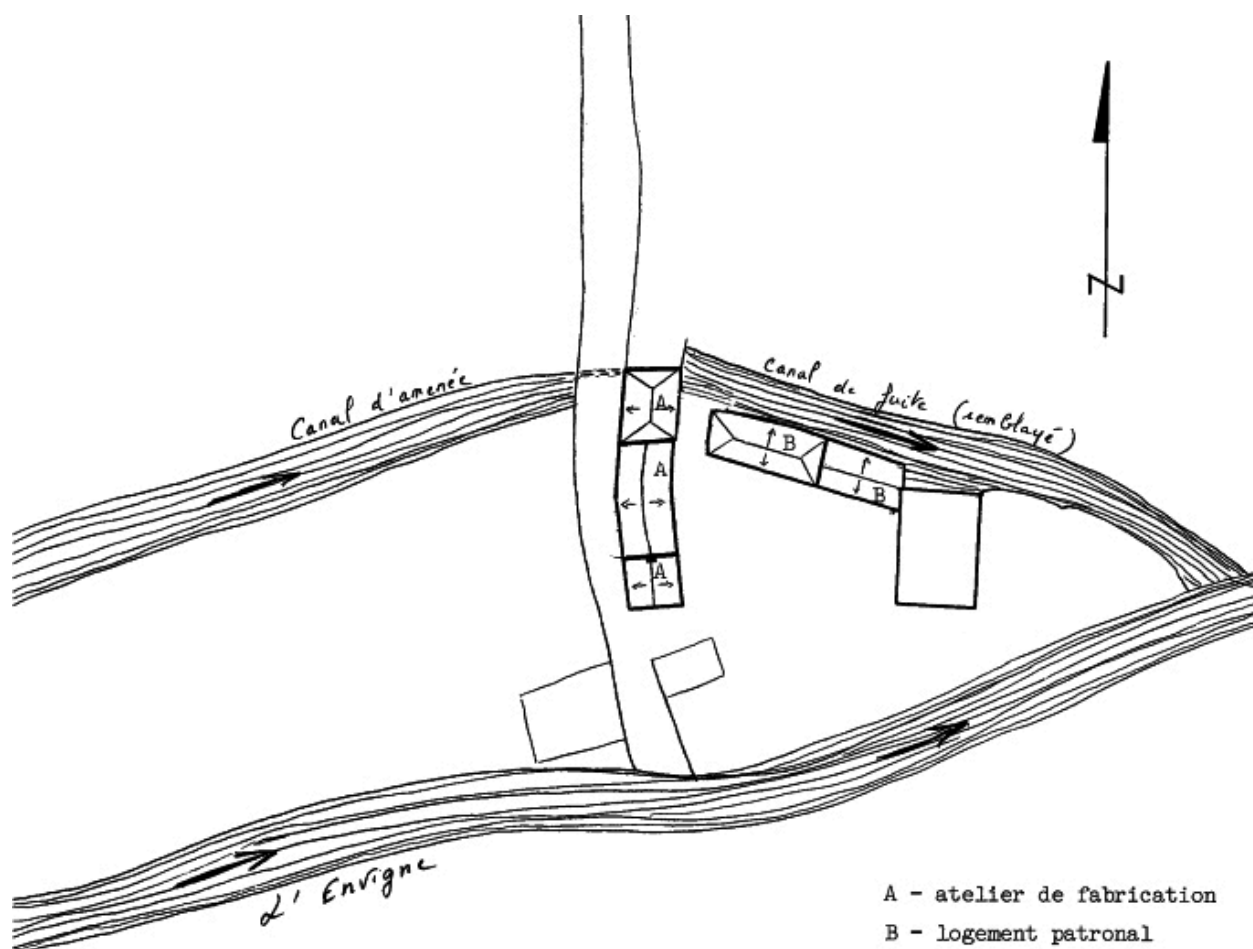
- Plan cadastral.

IVR54_20068607941NUD

Auteur de l'illustration : Zoé Lambert

Technique de relevé : relevé schématique ; Échelle : 1/2000

(c) Région Poitou-Charentes, Inventaire du patrimoine culturel
communication libre, reproduction soumise à autorisation



Croquis de plan masse d'après le plan cadastral de 1986.

Référence du document reproduit :

- Plan cadastral.

IVR54_20068607942NUD

Auteur de l'illustration : Zoé Lambert

Technique de relevé : relevé schématique ;

(c) Région Poitou-Charentes, Inventaire du patrimoine culturel
communication libre, reproduction soumise à autorisation



Vue générale, façade ouest.

IVR54_19928601071V

Auteur de l'illustration : Marc Deneyer

Date de prise de vue : 1992

(c) Région Poitou-Charentes, Inventaire du patrimoine culturel
communication libre, reproduction soumise à autorisation



Paire de meules et ses archures dans le bâtiment bas

IVR54_19928601072V

Auteur de l'illustration : Marc Deneyer

Date de prise de vue : 1992

(c) Région Poitou-Charentes, Inventaire du patrimoine culturel
communication libre, reproduction soumise à autorisation



Bâtiment haut, en pierre de taille, façade ouest

IVR54_19928601073V

Auteur de l'illustration : Marc Deneyer

Date de prise de vue : 1992

(c) Région Poitou-Charentes, Inventaire du patrimoine culturel
communication libre, reproduction soumise à autorisation



Bâtiment haut en pierre de taille, façade est

IVR54_19928601074V

Auteur de l'illustration : Marc Deneyer

Date de prise de vue : 1992

(c) Région Poitou-Charentes, Inventaire du patrimoine culturel
communication libre, reproduction soumise à autorisation



Logement patronal en pierre de taille.

IVR54_19928601075V

Auteur de l'illustration : Marc Deneyer

Date de prise de vue : 1992

(c) Région Poitou-Charentes, Inventaire du patrimoine culturel
communication libre, reproduction soumise à autorisation