

Aquitaine, Gironde
Talais
les Baluards , le Cheyzin

Digues

Références du dossier

Numéro de dossier : IA33007092
Date de l'enquête initiale : 2012
Date(s) de rédaction : 2012
Cadre de l'étude : inventaire topographique
Degré d'étude : étudié

Désignation

Dénomination : digue
Parties constituantes non étudiées : vanne

Compléments de localisation

Milieu d'implantation :
Références cadastrales : 2012, OA. non cadastré

Historique

Les cartes de Masse (1706) et de Desmarais (1759) indiquent que les marais en bordure d'estuaire sont presque toujours inondés : aucune digue ne les protège des eaux envahissantes.

Sur la carte de Belleyme levée en 1763-1764, une digue semble construite, composée de la terre provenant du creusement des fossés et des canaux d'assèchement. Elle est peu entretenue par la suite, notamment au niveau du chenal de Talais. Sur le plan d'assemblage du plan cadastral de 1833 sont mentionnées une digue et une grève.

En 1882, la digue rompt et les mattes sont inondées : une nouvelle digue est alors reconstruite mais celle-ci se rompt une seconde fois en 1885, rendant tous les terrains improductifs. La commune, jusqu'à la fin du siècle, réclame des travaux et un soutien financier de l'État.

L'entretien des digues se poursuit au cours des 20e et 21e siècles et reste un enjeu d'actualité.

Période(s) principale(s) : 18e siècle, 19e siècle, 20e siècle, 21e siècle

Description

La rive talaisienne est dotée d'une digue maçonnée, complétées d'épis en pierre dans l'anse. Le chenal de Talais est canalisé à son embouchure à l'aide de pieux en bois.

Éléments descriptifs

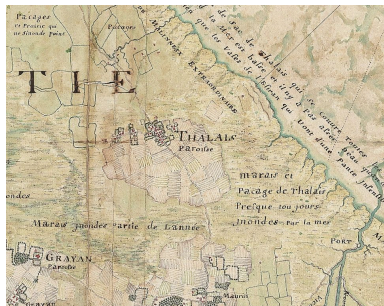
Matériau(x) du gros-oeuvre, mise en oeuvre et revêtement : ;

Type(s) de couverture :

Statut, intérêt et protection

Statut de la propriété : propriété de la commune

Illustrations



Extrait de la carte de Masse, 1706.
Phot. Institut géographique national
(IGN), Autr. Claude Masse
IVR72_20173300501NUC2A




Extrait de la carte de
Belleyme, 1763-1764.
IVR72_20123302561NUCA



Extrait d'un plan du chenal de Talais
de 1823 : indication des anciens
piquetements pour garantir la digue.
Repro. Jennifer Riberolle
IVR72_20123302947NUCA




Plan d'assemblage de la
commune, 1833 : mention
d'une digue et d'une grève.
Phot. Archives
départementales de la Gironde
IVR72_20123302792NUCA



Vue de la digue
maçonnée depuis le nord.
Phot. Jennifer Riberolle
IVR72_20123302679NUCA



Epis en pierre.
Phot. Jennifer Riberolle
IVR72_20123302684NUCA



Embouchure du chenal
de Talais et présence de
pieux pour protéger la rive.
Phot. Jennifer Riberolle
IVR72_20123302692NUCA

Dossiers liés

Dossiers de synthèse :

Présentation de la commune de Talais (IA33007057) Aquitaine, Gironde, Talais

Oeuvre(s) contenue(s) :

Oeuvre(s) en rapport :

Marais, "mattes", chenaux et aménagements hydrauliques (IA33007066) Aquitaine, Gironde, Talais, les Mattes

Auteur(s) du dossier : Jennifer Riberolle

Copyright(s) : (c) Région Nouvelle-Aquitaine, Inventaire général du patrimoine culturel ; (c) Conseil départemental de la Gironde



Extrait de la carte de Masse, 1706.

Référence du document reproduit :

- **Carte de Masse, 1er carré, "Carte d'une partie du pais de Médoc", 1706**
Carte de Masse : "Carte d'une partie du pais de Médoc qui est le premier quarré de la généralle de Guienne", 1706. 1/28.800, 640 x 875.
IGN (Institut national de l'information géographique et forestière) : Chemise 259

IVR72_20173300501NUC2A

Auteur de l'illustration : Institut géographique national (IGN)

Auteur du document reproduit : Claude Masse

(c) Région Nouvelle-Aquitaine, Inventaire général du patrimoine culturel ; (c) Conseil départemental de la Gironde
communication libre, reproduction soumise à autorisation



Extrait de la carte de Belleyme, 1763-1764.

Référence du document reproduit :

- Carte géométrique de la Guyenne dite Carte de Belleyme, feuille n°6, levés vers 1763-1764, éch. 1/43200 env.

IVR72_20123302561NUCA

(c) Région Nouvelle-Aquitaine, Inventaire général du patrimoine culturel ; (c) Conseil départemental de la Gironde communication libre, reproduction soumise à autorisation



Extrait d'un plan du chenal de Talais de 1823 : indication des anciens piquettements pour garantir la digue.

Référence du document reproduit :

- **Plan du chenal de Talais pris à son embouchure dans la Gironde indiquant le projet d'ouverture d'un embranchement qui remplacera la borne de chenal obstrué par les sables.** Papier, encre, lavis, par Peyssan (géomètre), 26 septembre 1823 [AD Gironde, SP 317].

IVR72_20123302947NUCA

Auteur de l'illustration (reproduction) : Jennifer Riberolle

(c) Région Nouvelle-Aquitaine, Inventaire général du patrimoine culturel ; (c) Conseil départemental de la Gironde communication libre, reproduction soumise à autorisation



Plan d'assemblage de la commune, 1833 : mention d'une digue et d'une grève.

IVR72_20123302792NUCA

Auteur de l'illustration : Archives départementales de la Gironde

(c) Conseil départemental de la Gironde

communication libre, reproduction soumise à autorisation



Vue de la digue maçonnée depuis le nord.

IVR72_20123302679NUCA

Auteur de l'illustration : Jennifer Riberolle

(c) Région Nouvelle-Aquitaine, Inventaire général du patrimoine culturel ; (c) Conseil départemental de la Gironde
communication libre, reproduction soumise à autorisation



Epis en pierre.

IVR72_20123302684NUCA

Auteur de l'illustration : Jennifer Riberolle

(c) Région Nouvelle-Aquitaine, Inventaire général du patrimoine culturel ; (c) Conseil départemental de la Gironde
communication libre, reproduction soumise à autorisation



Embouchure du chenal de Talais et présence de pieux pour protéger la rive.

IVR72_20123302692NUCA

Auteur de l'illustration : Jennifer Riberolle

(c) Région Nouvelle-Aquitaine, Inventaire général du patrimoine culturel ; (c) Conseil départemental de la Gironde
communication libre, reproduction soumise à autorisation