

Poitou-Charentes, Charente-Maritime
La Rochelle
place de Verdun

Château fort, dit château Vauclair

Références du dossier

Numéro de dossier : IA17000048

Date de l'enquête initiale : 1990

Date(s) de rédaction : 1991

Cadre de l'étude : inventaire topographique Communauté d'Agglomération de La Rochelle

Degré d'étude : étudié

Désignation

Dénomination : château fort

Appellation : dit château Vauclair

Parties constituantes non étudiées : enceinte, fossé, basse-cour, douves

Compléments de localisation

Milieu d'implantation : en ville

Réseau hydrographique : ruisseau de Lafond

Références cadastrales : 1976, AD

Historique

Le château Vauclair a pu être construit vers 1130, dès l'édification de la 1ère enceinte dont il marque précisément l'angle nord-ouest. Il fut probablement renforcé à la fin du 12e ou au début du 13e siècle, par Henri II Plantagenêt, il se présentait alors comme un quadrilatère flanqué de tours et soudé à l'enceinte. Dans les conditions du retour de la ville à la couronne de France en 1372, il fut stipulé que le château serait rasé et les matériaux employés à l'achèvement et à la défense du nouveau port, par la construction de la muraille du Gabut (on conserva les tours comme prison) ; durant le siège de 1573, les deux tours qui restaient encore furent si ébranlées qu'elles s'écroulèrent l'année suivante ; il subsiste des carreaux de faïence à décor de fleurs de lys et de léopards attestant les occupations successives, française et anglaise.

Période(s) principale(s) : 2e quart 12e siècle, limite 12e siècle 13e siècle

Auteur(s) de l'oeuvre : inconnu auteur ()

Oeuvre déplacée à : Poitou-Charentes,17,Rochelle (La)

Description

Éléments descriptifs

Matériau(x) du gros-oeuvre, mise en oeuvre et revêtement : calcaire

Plan : plan régulier

Typologies et état de conservation

État de conservation : détruit

Décor

Techniques : céramique

Représentations : armoiries

Précision sur les représentations :

Sujet : armoiries royales à fleurs de lys et léopards, support : carreaux de faïence.

Statut, intérêt et protection

Statut de la propriété : propriété publique

Références documentaires

Documents d'archive

- Bibl. Génie : Ms 504, f° 131G. MASSE, Claude, Recueil des plans de La Rochelle. Table qui accompagne la feuille 2 [en réalité feuille 7], feuille 5 [rubriques E et G]. 1724 (La Rochelle : Ed. Rupella, 1979).
p.
- Masse, Claude, Histoire abrégée de La Rochelle relative à ses fortifications, à ses édifices publics et aux actions militaires les plus mémorables. Début XVIIIe siècle.
p.
Médiathèque Michel-Crépeau, La Rochelle : Ms 60

Documents figurés

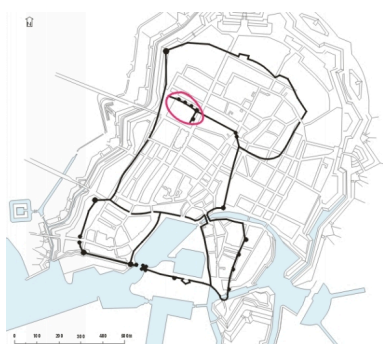
- Plan de la ville en janvier 1573. Gravure sur cuivre par Antonius Lafreri, à Rome (BM La Rochelle).
- Plan général des vestiges mis au jour lors des campagnes de fouilles, 1999, par E. Bayen (Service régional de l'Archéologie).

Bibliographie

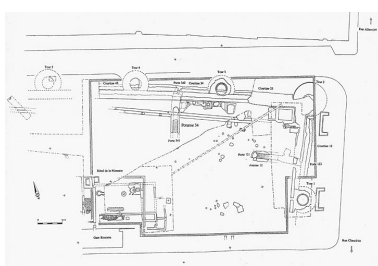
- Arcère, père Louis-Étienne. *Histoire de la ville de La Rochelle et du pays d'Aunis*. La Rochelle : Desbordes, 1756-1757 ; reprints Marseille : Laffite, 1975, 2 tomes.
p. 593
- BARBOT, Amos, Histoire de La Rochelle. Première partie. Arch hist Saintonge Aunis, publié par Denys d'Aussy. T. 14, 1886 .
p. 214
- Béraud, Rémi. *Petite encyclopédie monumentale et historique de La Rochelle*. La Rochelle : Editions Rupella, 1981, ill.
p. 145, 187-188
- BONNIN, Jean-Claude, L'Ancien château de Vauclerc à La Rochelle. La Rochelle, 1996.
- Histoire de La Rochelle. Marcel Delafosse, dir. Toulouse : Privat, 1985 .
p. 27-49
- Jourdan, Jean-Baptiste-Ernest-Marcou. *Éphémérides historiques de la Rochelle*. - La Rochelle : Siret, 1861-1871 ; reprints Marseille : Lafitte, 1979, 2 vol., 596 et 620 p.
t. 1, p. 47, 526
- Jourdan, Jean-Baptiste-Ernest. *La Rochelle historique et monumentale*. La Rochelle : A. Siret, 1884.
p. 146 et n. 1

- L'EVEQUE, Eugène, La Rochelle. Notes. (BM La Rochelle : Manuscrit L'Evêque 2193, cahier n° 1. p. 52-83,173
- Rapports de sondages et rapports de fouilles. 1994 à 1999, par Anne Bocquet, Pierre Mille et Jean-Paul Nibodeau, Service régional de l'Archéologie.
- RAMBEAUD, Pascal, Le château de La Rochelle dit de Vauclair. In : Revue de la Saintonge et de l'Aunis, T. XXI, 1995 ill. p. 7-13
- SOYER, Jacqueline, Les fortifications circulaires isolées en France. In : Annales de Normandie, t. 15, 1965 . p. 374

Illustrations



Plan de situation.
Dess. Zoé Lambert
IVR54_20021700647NUDA



Plan général de l'ensemble des vestiges mis au jour lors de campagnes de fouille de 1996 et 1997, dessin par E. Bayen.
Phot. Raphaël Jean
IVR54_20021701256NUC



Plan de situation.
Dess. Zoé Lambert
IVR54_20021702151NUDA

Dossiers liés

Dossiers de synthèse :

La Rochelle : présentation du centre historique (IA17000353) Poitou-Charentes, Charente-Maritime, La Rochelle

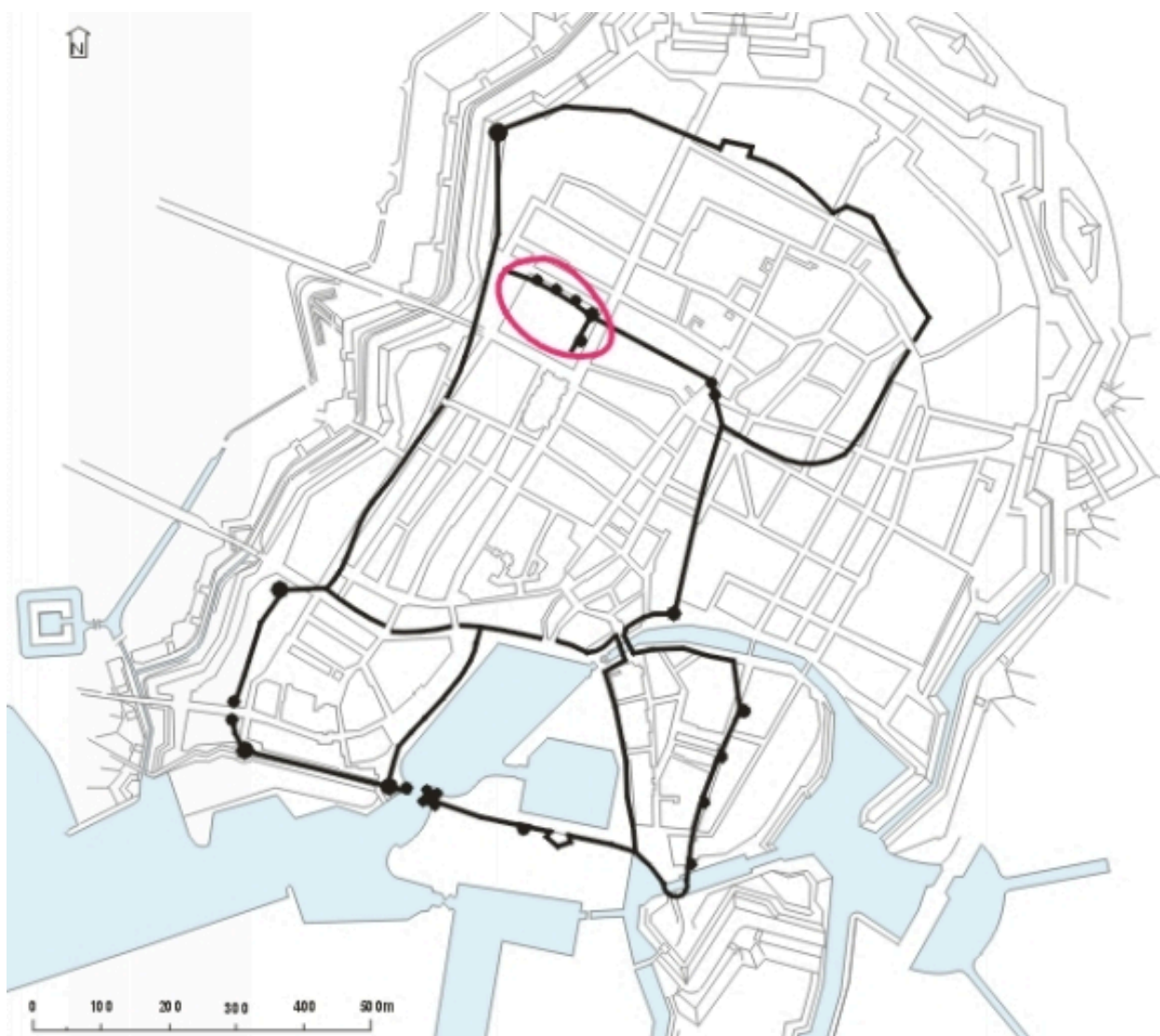
Oeuvre(s) contenue(s) :

Oeuvre(s) en rapport :

Fortifications d'agglomération, enceintes médiévales (IA17000046) Poitou-Charentes, Charente-Maritime, La Rochelle, 1ère fortification d'agglomération

Auteur(s) du dossier : Dominique Mailles

Copyright(s) : (c) Région Poitou-Charentes, Inventaire du patrimoine culturel



Plan de situation.

Référence du document reproduit :

- Plan de l'enceinte de Ferry (d'après Masse, feuille 35).

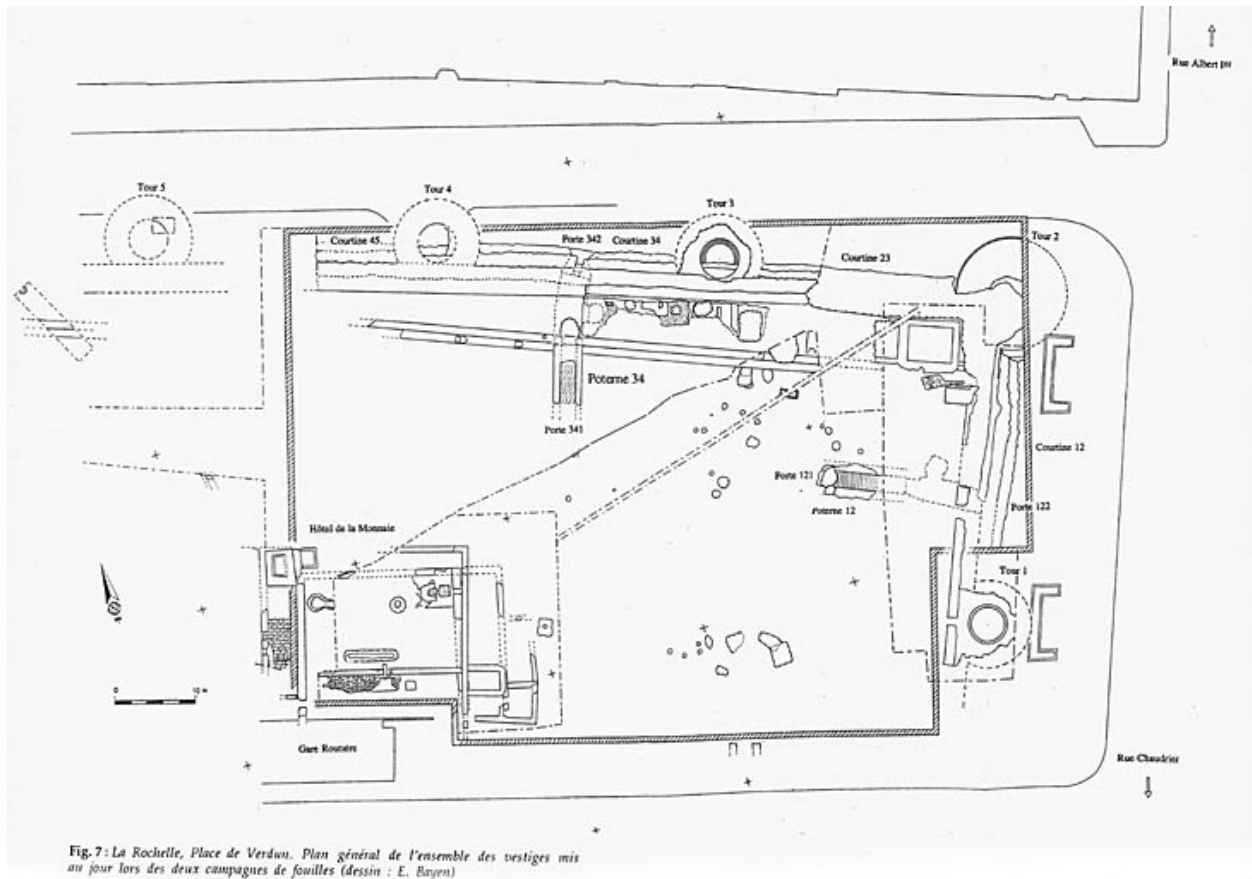
IVR54_20021700647NUDA

Auteur de l'illustration : Zoé Lambert

Date de prise de vue : 2002

Technique de relevé : reprise de fond ;

(c) Région Poitou-Charentes, Inventaire du patrimoine culturel
communication libre, reproduction soumise à autorisation



Plan général de l'ensemble des vestiges mis au jour lors de campagnes de fouille de 1996 et 1997, dessin par E. Bayen.

Référence du document reproduit :

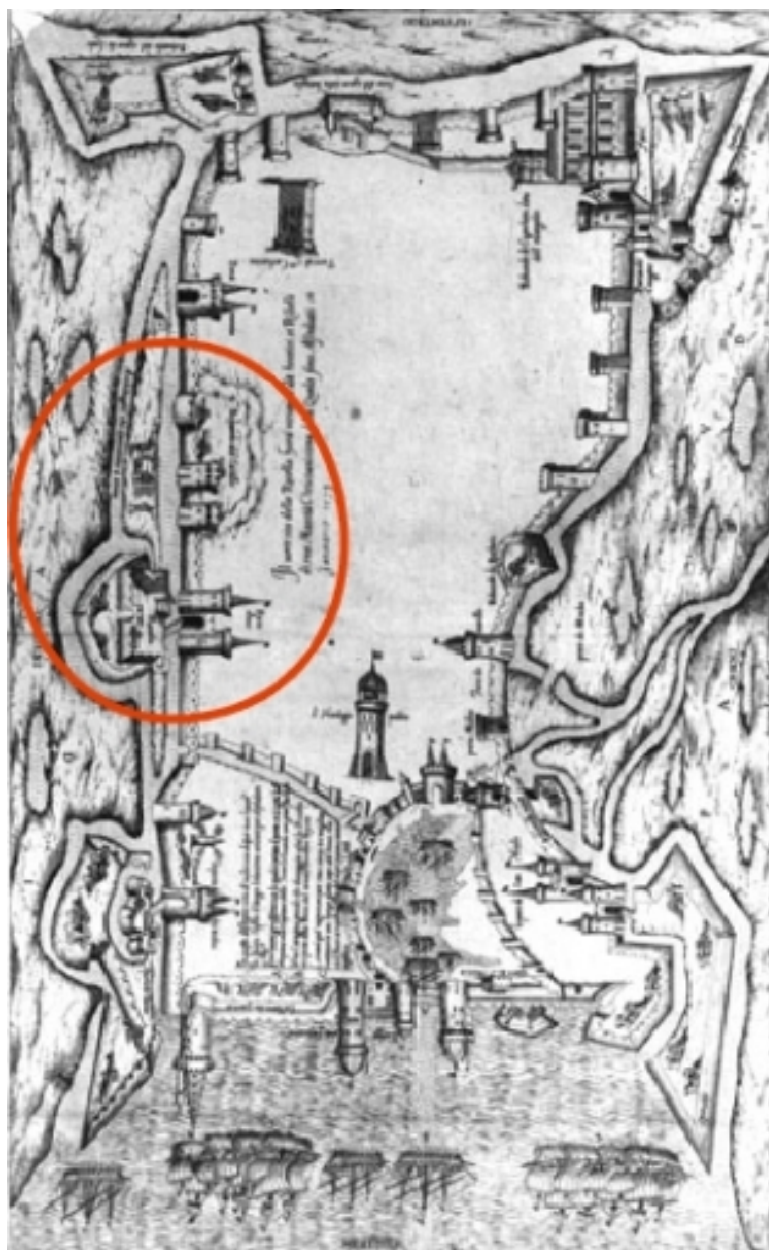
- Dans : Rapport de sauvetage urgent/ Jean-Paul Nibodeau, service régional de l'archéologie, 1997.

IVR54_20021701256NUC

Auteur de l'illustration : Raphaël Jean

Date de prise de vue : 2002

(c) Région Poitou-Charentes, Inventaire du patrimoine culturel
communication libre, reproduction soumise à autorisation



Plan de situation.

Référence du document reproduit :

- Gravure ancienne.

IVR54_20021702151NUDA

Auteur de l'illustration : Zoé Lambert

Date de prise de vue : 2002

Technique de relevé : reprise de fond ;

(c) Région Poitou-Charentes, Inventaire du patrimoine culturel
communication libre, reproduction soumise à autorisation